

**Załącznik nr 1
do uchwały Nr XXVII/159/09
Rady Gminy Puławy
z dnia 23 stycznia 2009 r.**

Skala 1:500

1cm-5m


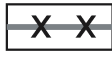






**WYRYS ZE STUDIUM UWARUNKOWAŃ
I KIERUNKÓW ZAGOSPODAROWANIA
PRZESTRZENNEGO GMINY PUŁAWY**

Skala 1:10000



OZNACZENIA:

-  granica obszaru objętego zmianą planu
-  linie rozgraniczające tereny o różnym sposobie użytkowania podlegające korekcie
-  linie rozgraniczające tereny o różnym sposobie użytkowania o przebiegu wynikającym z dokonanej zmiany
-  zabudowa mieszkaniowa jednorodzinna
-  tereny usług oświaty, kultury oraz zieleni parkowej
-  drogi gminne dojazdowe

