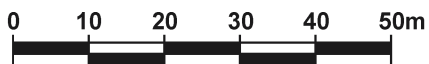





**Załącznik nr 11  
do uchwały Nr XXVII/159/09  
Rady Gminy Puławy  
z dnia 23 stycznia 2009 r.**

Skala 1:1000  
1cm-10m



**WYRYS ZE STUDIUM UWARUNKOWAŃ  
I KIERUNKÓW ZAGOSPODAROWANIA  
PRZESTRZENNEGO GMINY PUŁAWY  
Skala 1:10000**

**OZNACZENIA:**

-  granica obszaru objętego zmianą planu
-  linie rozgraniczające tereny o różnym sposobie użytkowania
-  nieprzekraczalne linie zabudowy
- MN** zabudowa mieszkaniowa jednorodzinna



Szkic orientacyjny

