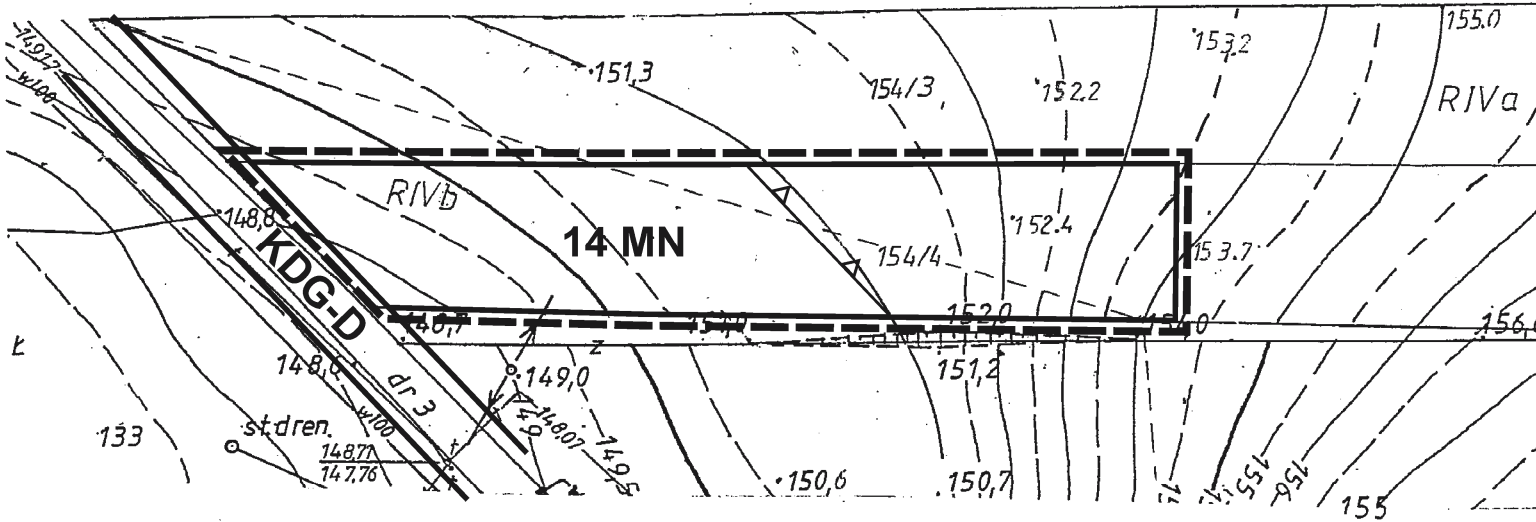
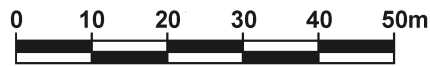


**Załącznik nr 14
do uchwały Nr XXVII/159/09
Rady Gminy Puławy
z dnia 23 stycznia 2009 r.**

Skala 1:1000

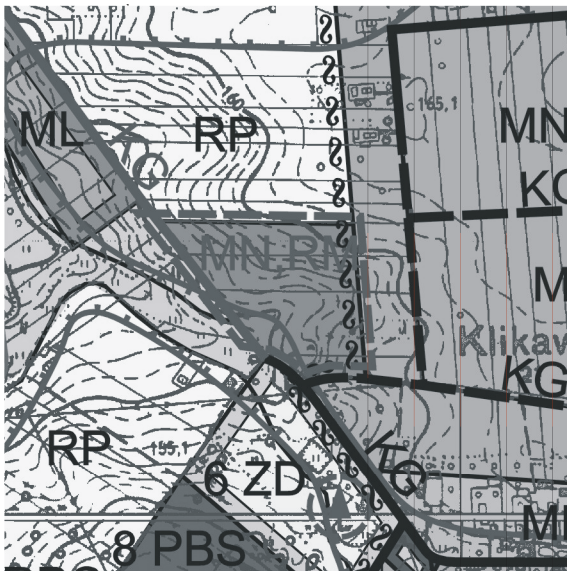
1cm-10m







**WYRYS ZE STUDIUM UWARUNKWAŃ
I KIERUNKÓW ZAGOSPODAROWANIA
PRZESTRZENNEGO GMINY PUŁAWY**

Skala 1:10000

OZNACZENIA:



-  granica obszaru objętego zmianą planu
-  linie rozgraniczające tereny o różnym sposobie użytkowania
-  nieprzekraczalne linie zabudowy
-  zabudowa mieszkaniowa jednorodzinna