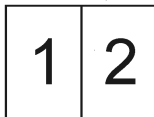


Załącznik nr 16
do uchwały Nr XXVII/159/09
Rady Gminy Puławy
z dnia 23 stycznia 2009 r.

Skala 1:1000
1cm=10m



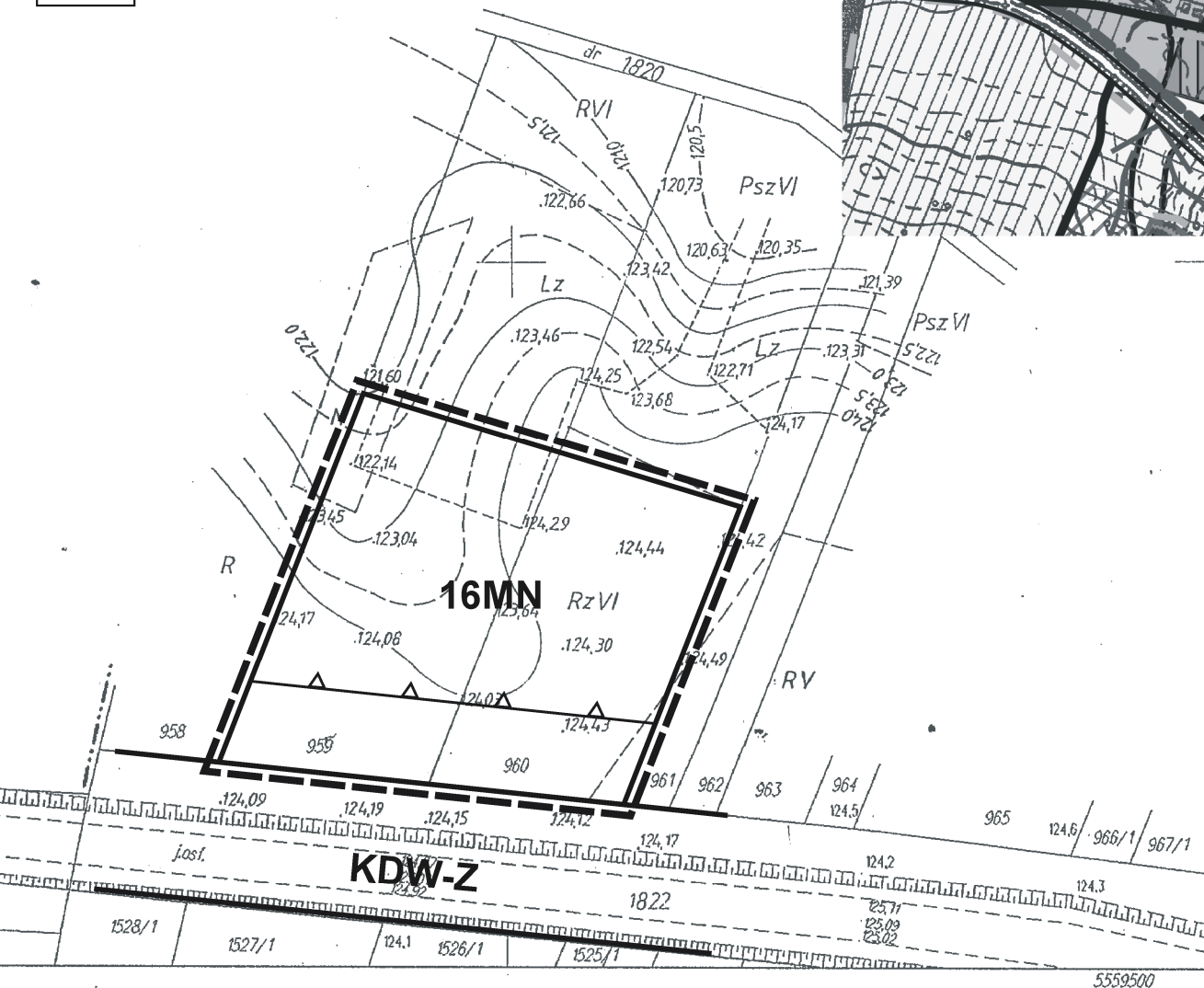
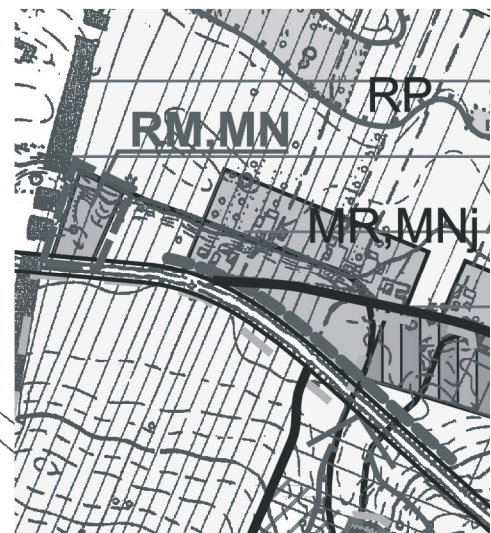
Układ arkuszy załącznika nr 16:



WYRYS ZE STUDIUM UWARUNKÓW
I KIERUNKÓW ZAGOSPODAROWANIA
PRZESTRZENNEGO GMINY PUŁAWY
Skala 1:10000

OZNACZENIA:

- granica obszaru objętego zmianą planu
- linie rozgraniczające tereny o różnym sposobie użytkowania
- nieprzekraczalne linie zabudowy
- MN** zabudowa mieszkaniowa jednorodzinna



0 50m

DWAŃ
WANIA
AWY

