

geodezyjne i kartograficzne (t.j. Dz. U. z 2000 r. Nr 100 poz. 1085 z późn. zm.) rozpowszechnianie, rozprowadzanie oraz reprodukcowanie w celu rozpowszechniania i rozprowadzania niniejszej mapy wymaga zezwolenia Starosty Puławskiego."

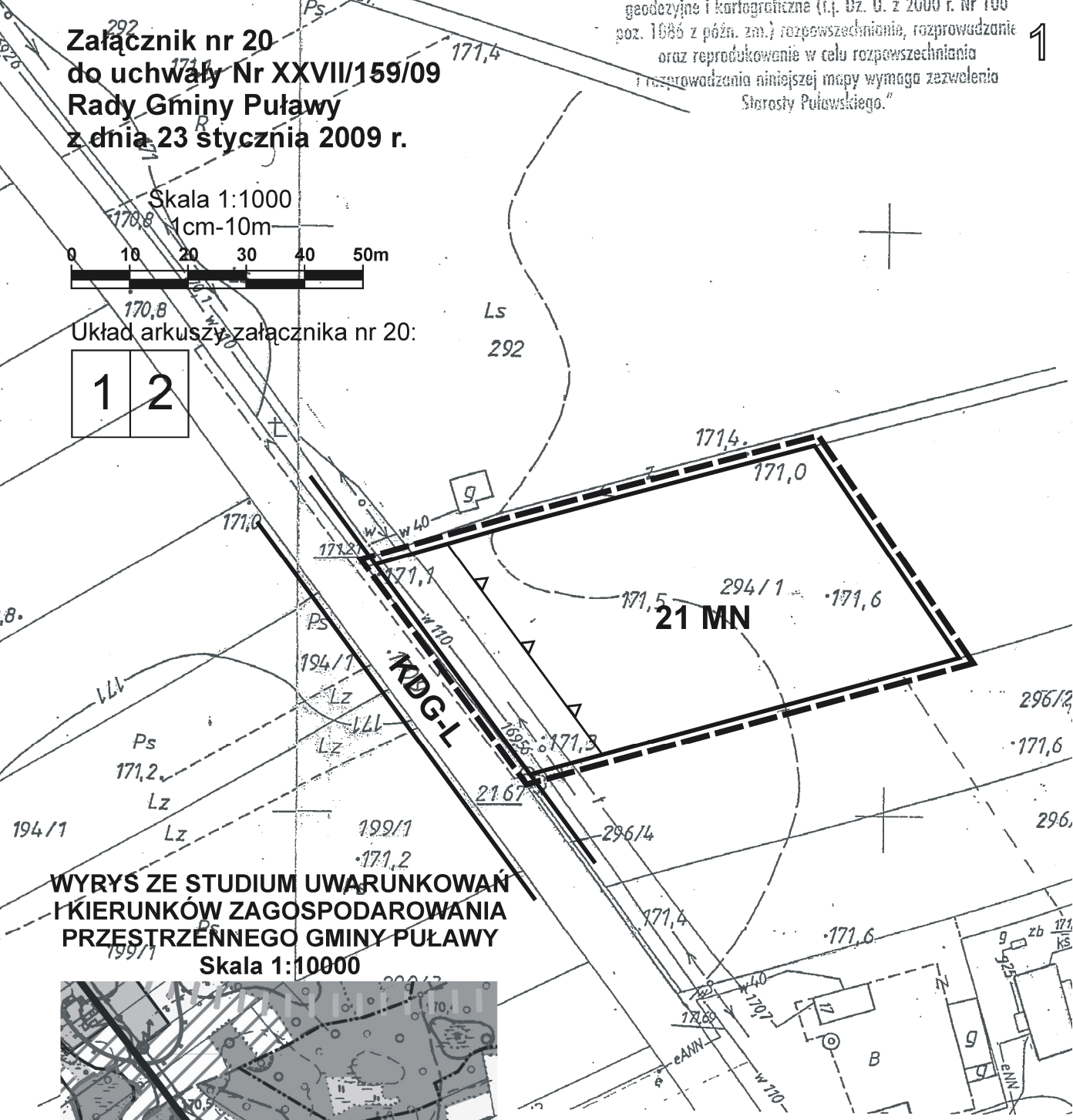
Załącznik nr 20 do uchwały Nr XXVII/159/09 Rady Gminy Puławy z dnia 23 stycznia 2009 r.

Skala 1:1000

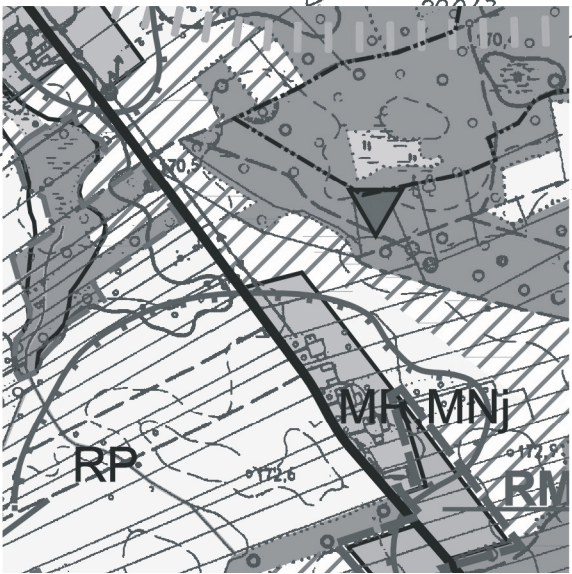
1cm-10m







Układ arkuszy załącznika nr 20:



WYRYS ZE STUDIUM UWARUNKOWAN I KIERUNKÓW ZAGOSPODAROWANIA PRZESTRZENNEGO GMINY PUŁAWY Skala 1:10000



OZNACZENIA:

-  granica obszaru objętego zmianą planu
-  linie rozgraniczające tereny o różnym sposobie u
-  nieprzekraczalna linia zabudowy
-  zabudowa mieszkaniowa jednorodzinna

