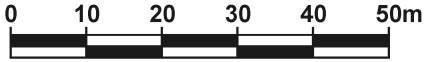


Załącznik nr 22
do uchwały Nr XXVII/159/09
Rady Gminy Puławy
z dnia 23 stycznia 2009 r.

Skala 1:1000
1cm-10m



Układ arkuszy załącznika nr 22:

1	2
3	4

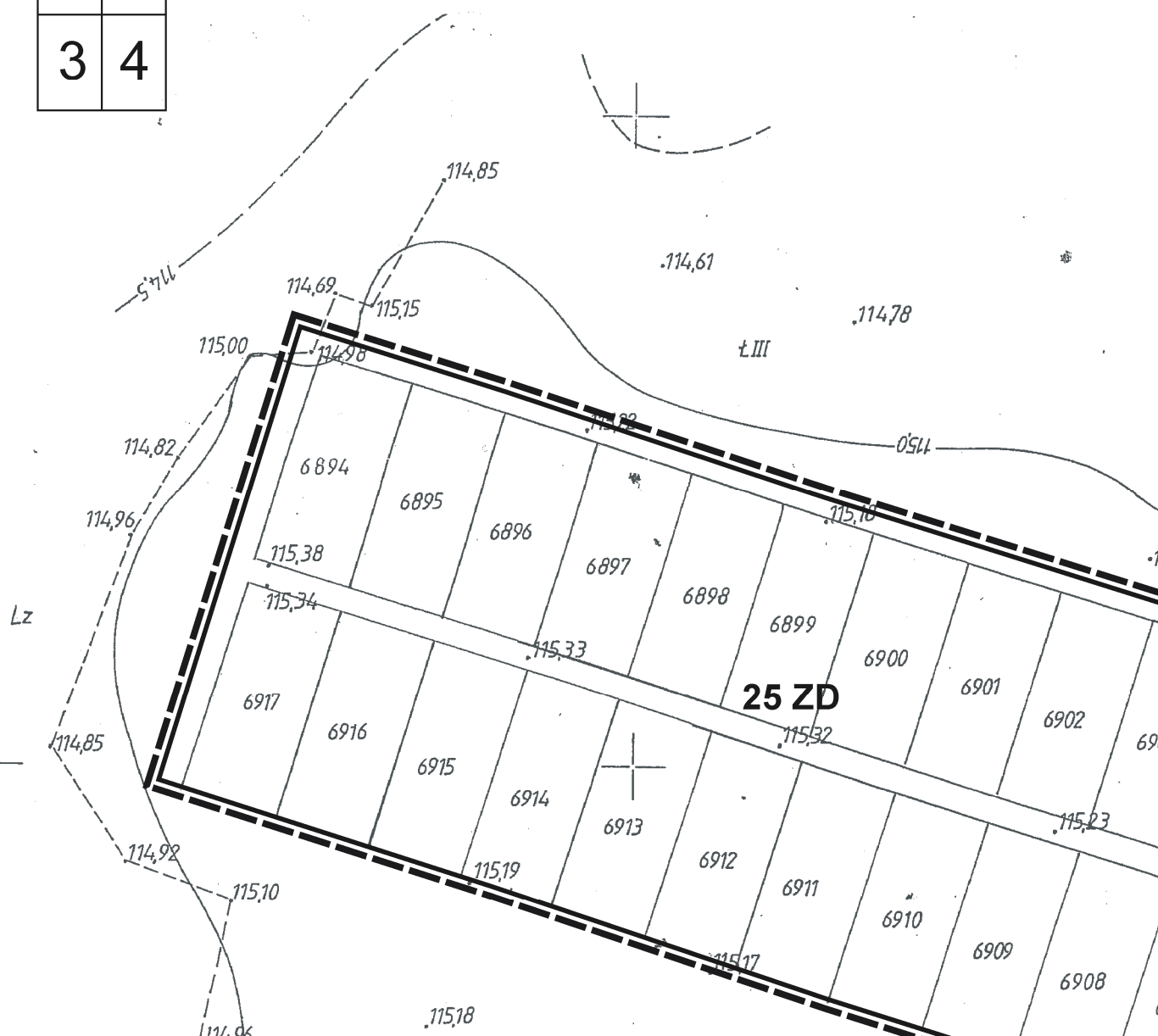
STAROSTA PUŁAWSKI
 POWIATOWY OŚRODEK DOKUMENTACJI
 GEODEZYJNEJ I KARTOGRAFICZNEJ

W obszarze otoczonym linią
 dokonano aktualizacji treści planu zasadniczego dokumentu
 z pominięciem załącznika nr 22 przyjętego do zasobu planu powyższego
 w dniu asudancjonat no pod nr
 Miniejsza mapa może służyć do celów projektowych.
 Projektowane obiekty budowlane wymagające pozwolenia
 na budowę podlegają wytyczeniu i inwentaryzacji
 powykonawczej przez jednostki uprawnione do wykonywania
 prac geodezyjnych.

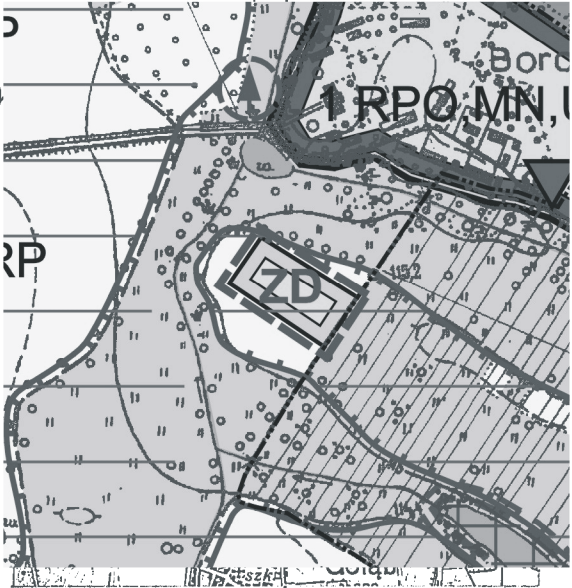
PODZIAŁ w Puławach
 Podpis

Puławy, dnia

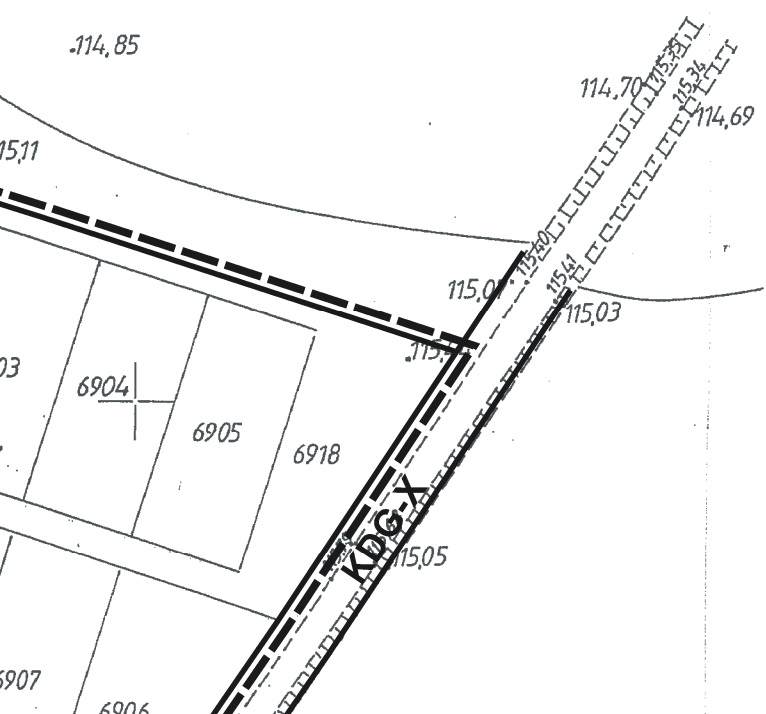
mgr inż. Barbara Kandrauska



WYRYS ZE STUDIUM UWARUNKOWAŃ
I KIERUNKÓW ZAGOSPODAROWANIA
PRZESTRZENNEGO GMINY PUŁAWY
Skala 1:10000




Szkic orientacyjny



OZNACZENIA:



granica obszaru objętego zmianą planu



linie rozgraniczające tereny o różnym sposobie użytkowania



ogrody działkowe

Uwaga: W terenie nie wyklucza się istnienia innych nie wykazanych na mapie urządzeń podziemnych, o których brak danych w instytucjach branżowych i nie zgłoszonych do inwentaryzacji geodezyjnej.

*Na oznaczonym terenie
mapa została zaktualizowana
pomiarom sytuacyjno-wysokościowym
w ramach pracy L.dz.PODGiK 1451-20/07
Nr ks.rob. 12986/101/2007
Mapa aktualna na dzień 2007.10.11*

BIURO GEODEZJI I INŻYNIERSTWA
„GEO-PLAN”
24-100 Puławy, ul. Dąblińska 2
tel. (0-91) 822-21-71
NIP 716-112-62 68 Regon 420022873

M. Czajkowski
mgr inż. Marek Czajkowski
GEODETA UPRAWNIONY
Upr. Min. G.P.i.B. nr 12986

