

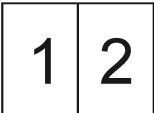
**Załącznik nr 23
do uchwały Nr XXVII/159/09
Rady Gminy Puławy
z dnia 23 stycznia 2009 r.**

Skala 1:1000

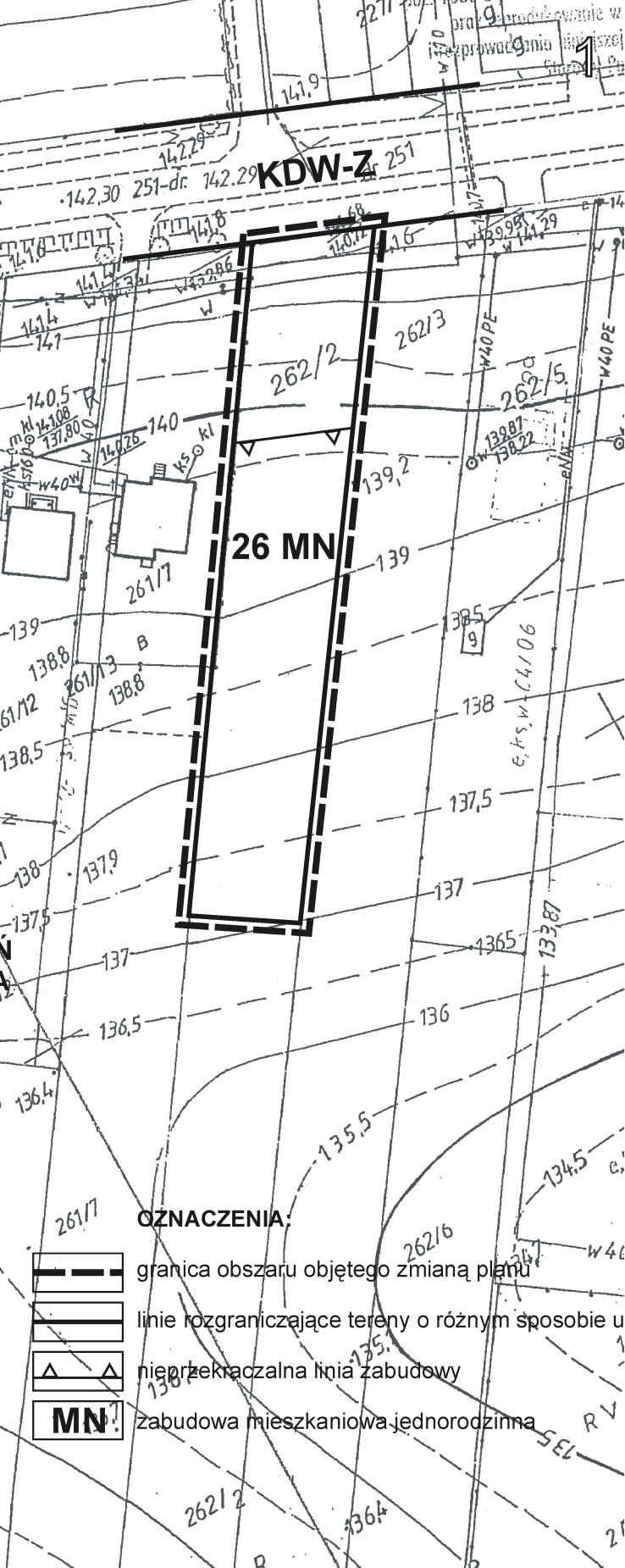
1cm=10m





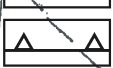

Układ arkuszy załącznika nr 23:



**WYRYS ZE STUDIUM UWARUNKOWAŃ
I KIERUNKÓW ZAGOSPODAROWANIA
PRZESTRZENNEGO GMINY PUŁAWY**
Skala 1:10000



OZNACZENIA:

-  granica obszaru objętego zmianą planu
-  linie rozgraniczające tereny o różnym sposobie u
-  nieprzekraczalna linia zabudowy
-  zabudowa mieszkaniowa jednorodzinna

