

Załącznik nr 25
do uchwały Nr XXVII/159/09
Rady Gminy Puławy
z dnia 23 stycznia 2009 r.

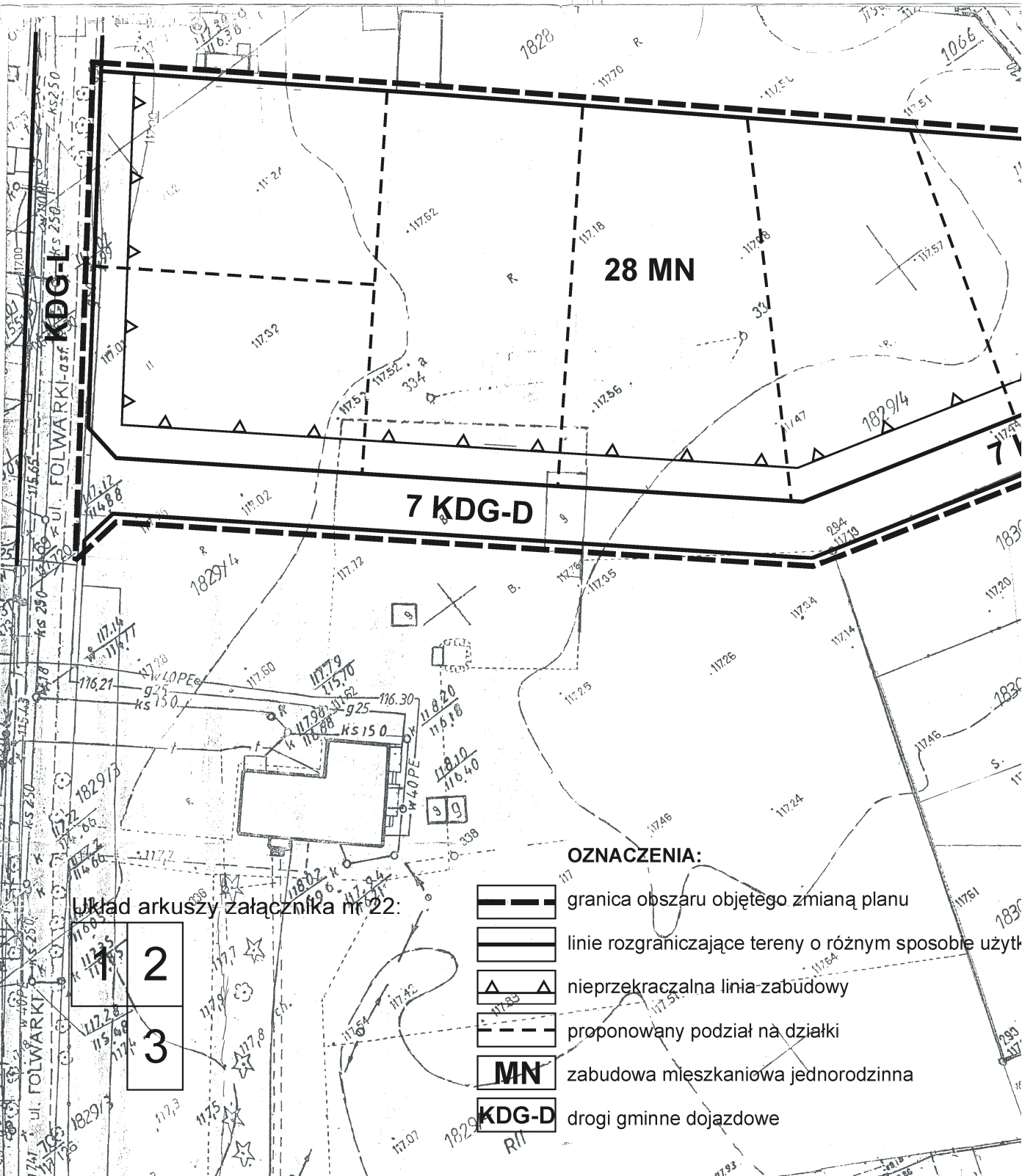
Skala 1:1000

1cm-10m

0 10 20 30 40 50m









1

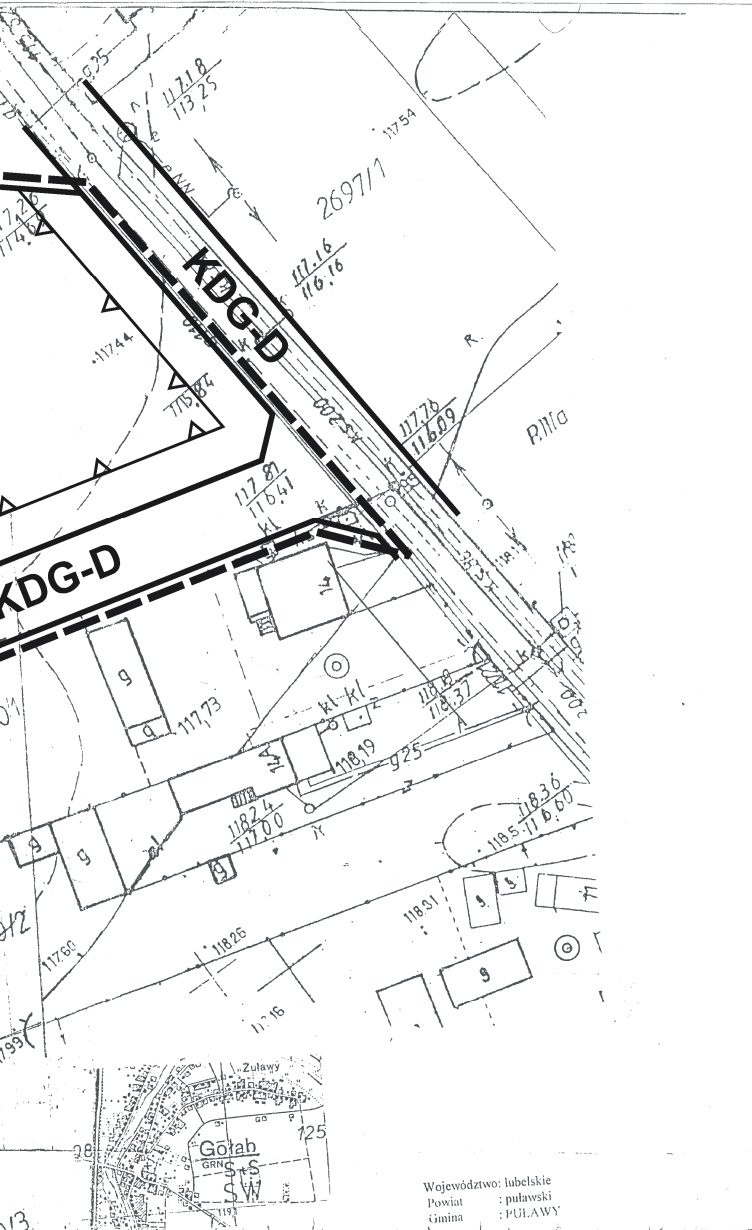


Układ arkuszy załącznika nr 22:



OZNACZENIA:

-  granica obszaru objętego zmianą planu
-  linie rozgraniczające tereny o różnym sposobie użytku
-  nieprzekraczalna linia zabudowy
-  proponowany podział na działki
-  zabudowa mieszkaniowa jednorodzinna
-  drogi gminne dojazdowe



Województwo: lubelskie
 Powiat : puławski
 Gmina : PUŁAWY

Skala orientacji
 1:25000

MAPA DO CELÓW PROJEKTOWYCH

obręb: GÓLAB dz. nr 1829/2, 1843
 Skala 1:500 sekcja 125.343.084; (7-b,7-d,8-a,8-c) Poziom odniesienia Kronsztad 60
 Niniejsza mapa powstała w wyniku fotomechanicznego powiększenia,
 według stanu na dzień 24.01.2007

STAPOSTA PUŁAWY
 POWIATOWY OŚRODEK DOKUMENTACJI
 GEODEZYJNEJ I KARTOGRAFICZNEJ

W obszarze oznaczonym linią
 dokonano aktualizacji treści mapy geodezyjnej. Dokument
 z ponownym opracowaniem przyjęto do zasobu dokumentacji
 w dniu 24.01.2007 r. z uwzględnieniem zmian
 Planiejaż mapy może służyć do celów projektowych.
 Projektowane zabudowy budowlane wymagające pozwolenia
 na budowę i dotagala wytycznic i licznikarzy
 powyższymi i rzecznymi uprawnieniami do wykonywania

rowania

117.55
 02.03
 02.03

**WYRYS ZE STUDIUM UWARUNKOWAŃ
I KIERUNKÓW ZAGOSPODAROWANIA
PRZESTRZENNEGO GMINY PUŁAWY
Skala 1:10000**

