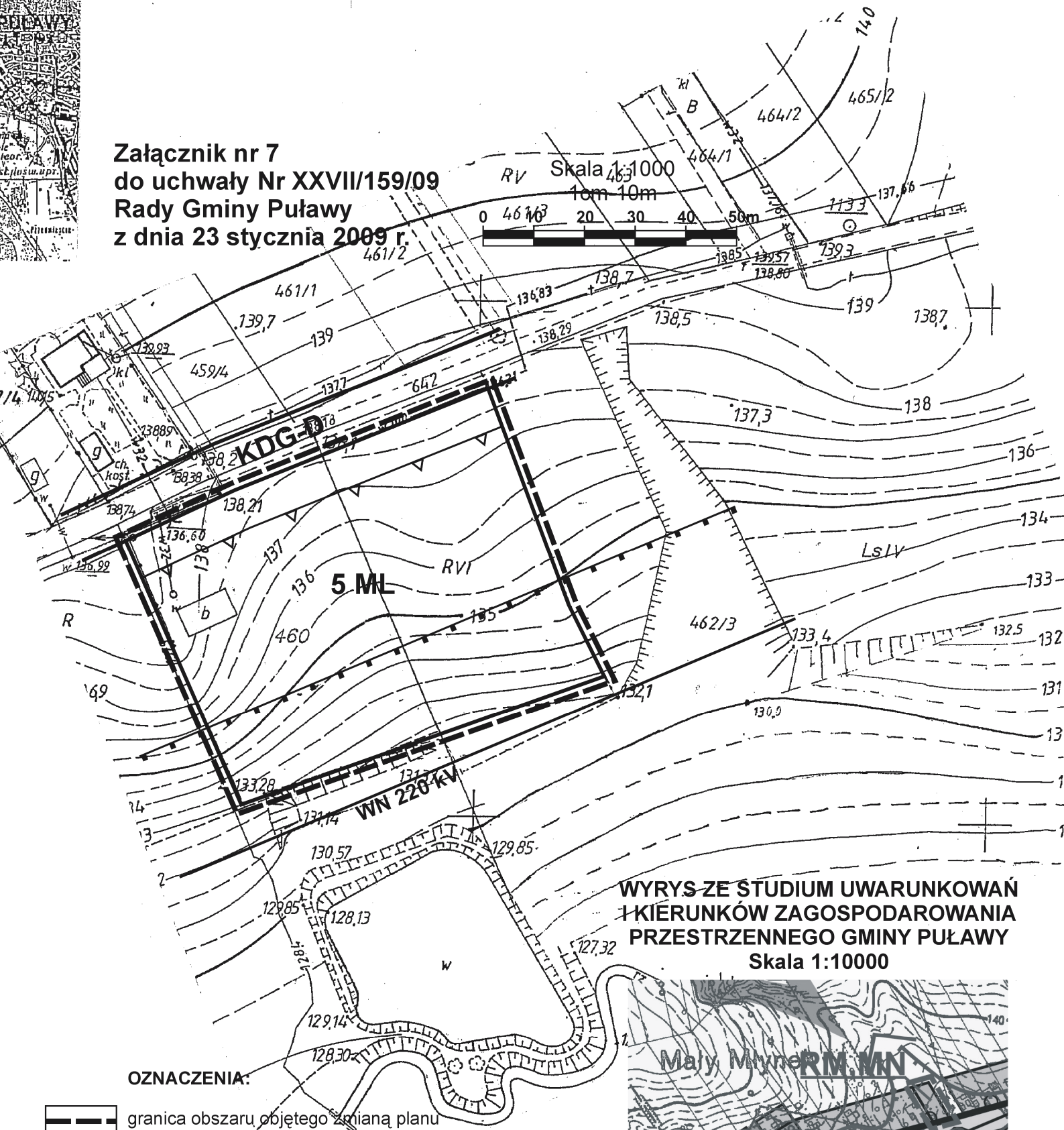




Załącznik nr 7
do uchwały Nr XXVII/159/09
Rady Gminy Puławy
z dnia 23 stycznia 2009 r.





RV Skala 1:1000
1cm 10m
0 46 100 20 30 40 50m



WYRYS ZE STUDIUM UWARUNKOWAŃ
I KIERUNKÓW ZAGOSPODAROWANIA
PRZESTRZENNEGO GMINY PUŁAWY
Skala 1:10000



OZNACZENIA:

-  granica obszaru objętego zmianą planu
-  linie rozgraniczające tereny o różnym sposobie użytkowania
-  nieprzekraczalne linie zabudowy
- ML** zabudowa letniskowa
- WN 220 kV** linia elektroenergetyczna wysokiego napięcia 220 kV
-  granica pasa technologicznego linii elektroenergetycznej

uczyna się istnienia innych
urządzeń podziemnych,

BIURO OSOBEJ I KARTOGRAFII
"GEO-TRAP"
24-400 Puławy, ul. Dąblińska 2

z pomiaru i uprzednio przyjęto do zasobu...
w dniu 20 10 09...
Niniejsza mapa może służyć do celów projektowych...
Przebieg...
dokumenty...
NIE CI...
ZNEJ