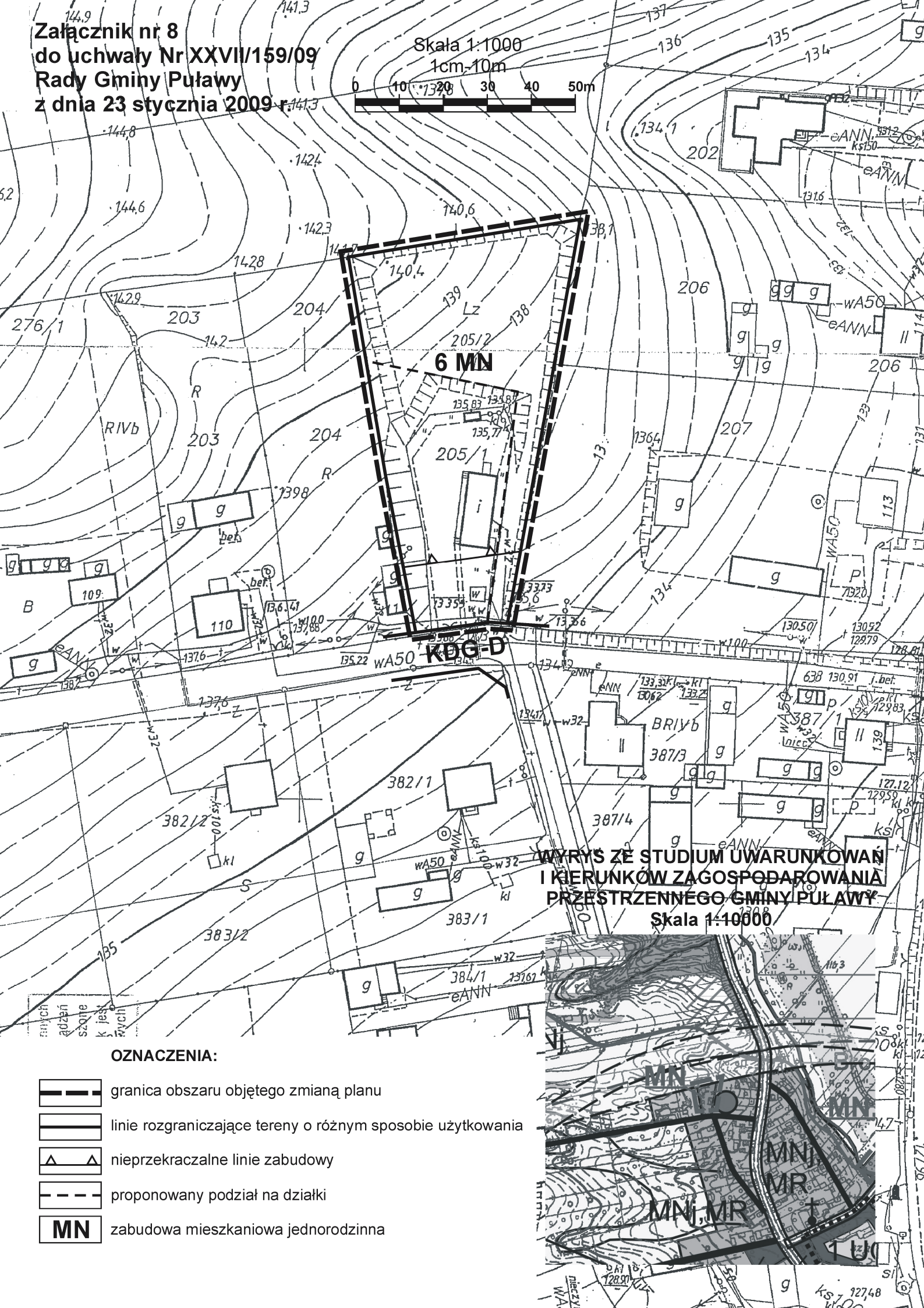


**Załącznik nr 8
do uchwały Nr XXVII/159/09
Rady Gminy Puławy
z dnia 23 stycznia 2009 r.**






Skala 1:1000

1cm-10m



**WYRYS ZE STUDIUM UWARUNKOWAŃ
I KIERUNKÓW ZAGOSPODAROWANIA
PRZESTRZENNEGO GMINY PUŁAWY
Skala 1:10000**

OZNACZENIA:

-  granica obszaru objętego zmianą planu
-  linie rozgraniczające tereny o różnym sposobie użytkowania
-  nieprzekraczalne linie zabudowy
-  proponowany podział na działki
-  zabudowa mieszkaniowa jednorodzinna

