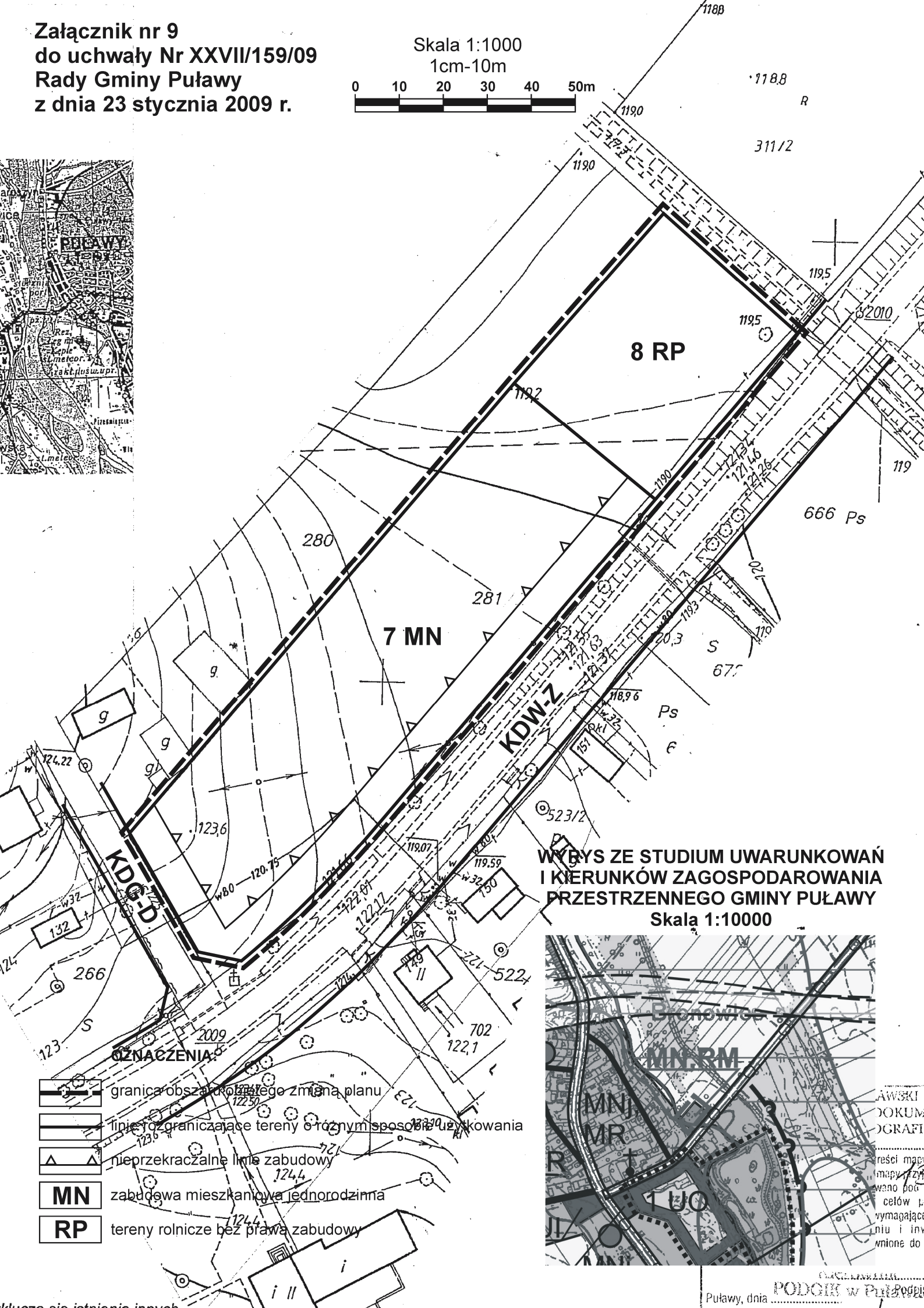


**Załącznik nr 9
do uchwały Nr XXVII/159/09
Rady Gminy Puławy
z dnia 23 stycznia 2009 r.**

Skala 1:1000




1cm-10m

0 10 20 30 40 50m



**WYBYS ZE STUDIUM UWARUNKOWAŃ
I KIERUNKÓW ZAGOSPODAROWANIA
PRZESTRZENNEGO GMINY PUŁAWY
Skala 1:10000**



-  granica obszaru objętego zmianą planu
-  linie rozgraniczające tereny o różnym sposobie użytkowania
-  nieprzekraczalne linie zabudowy
- MN** zabudowa mieszkaniowa jednorodzinna
- RP** tereny rolnicze bez prawa zabudowy