



Puławy, 4.05.2019 r.

Zn. spr.: ZG.7100.4.2018

**Urząd Gminy Puławy
ul. Dęblińska 4
24-100 Puławy**

Zawiadomienie

Nadleśnictwo Puławy informuje, że w dniach 24 maja - 10 czerwca 2019 roku na terenie Nadleśnictwa oraz na terenie lasów niestanowiących własności Skarbu Państwa znajdujących się w Gminach:

- Puławy – na powierzchni 1937,80 ha
- Puławy Miasto – na powierzchni 55,80 ha
- Żyrzyn – na powierzchni 138,40 ha

zostanie przeprowadzony zabieg ograniczania populacji brudnicy mniszki techniką agrolotniczą. Konkretny termin i lokalizacja zostanie ustalony na podstawie prowadzonego monitoringu populacji szkodnika.

Do oprysków użyty będzie preparat Dimilin 480 SC z adiuwantem Ikar 95 EC i wodą, czas trwania zabiegu: 4-5 dni.

Dimilin 480 SC to insektycyd o działaniu żołądkowym, w formie koncentratu stężonej zawiesiny, do rozcieńczania wodą. Na roślinie działa powierzchniowo.

Zgodnie z klasyfikacją IRAC substancja czynna diflubenzuron zaliczana jest do grupy inhibitorów biosyntezy chityny, typ 0 (IRAC 15).



Okres od ostatniego zastosowania środka do dnia zbioru rośliny uprawnej (okres karencji):

Runo leśne – 24 godziny.

Szkółki roślin sadowniczych, szkółki roślin ozdobnych, rośliny szkółkarskie leśne, odnowienia, zalesienia, plantacje nasienne drzew leśnych, rośliny ozdobne, plantacje drzewek bożonarodzeniowych, miskant, wierzba energetyczna, wiklina – nie dotyczy.

Okres od zastosowania środka do dnia, w którym na obszar, na którym zastosowano środek mogą wejść ludzie oraz zostać wprowadzone zwierzęta (okres prewencji):

Nie wchodzić do czasu całkowitego wyschnięcia cieczy użytkowej na powierzchni roślin.

Etykieta środka Dimilin 480 SC jest dostępna na stronie Ministerstwa Rolnictwa i Rozwoju Wsi.

Ikar 95 EC jest preparatem wspomagającym dla środków owadobójczych:

Okres karencji (okres od dnia ostatniego zabiegu do dnia zbioru roślin przeznaczonych do konsumpcji) - nie dotyczy.

Okres prewencji dla ludzi, pszczół i zwierząt (okres zapobiegający zatruciu) – nie dotyczy.

Obszar planowany do objęcia zabiegiem zaznaczono na załączonej mapie oraz będzie on oznakowany w terenie tablicami informacyjnymi o zakazie wstępu.

NADLEŚNICZY

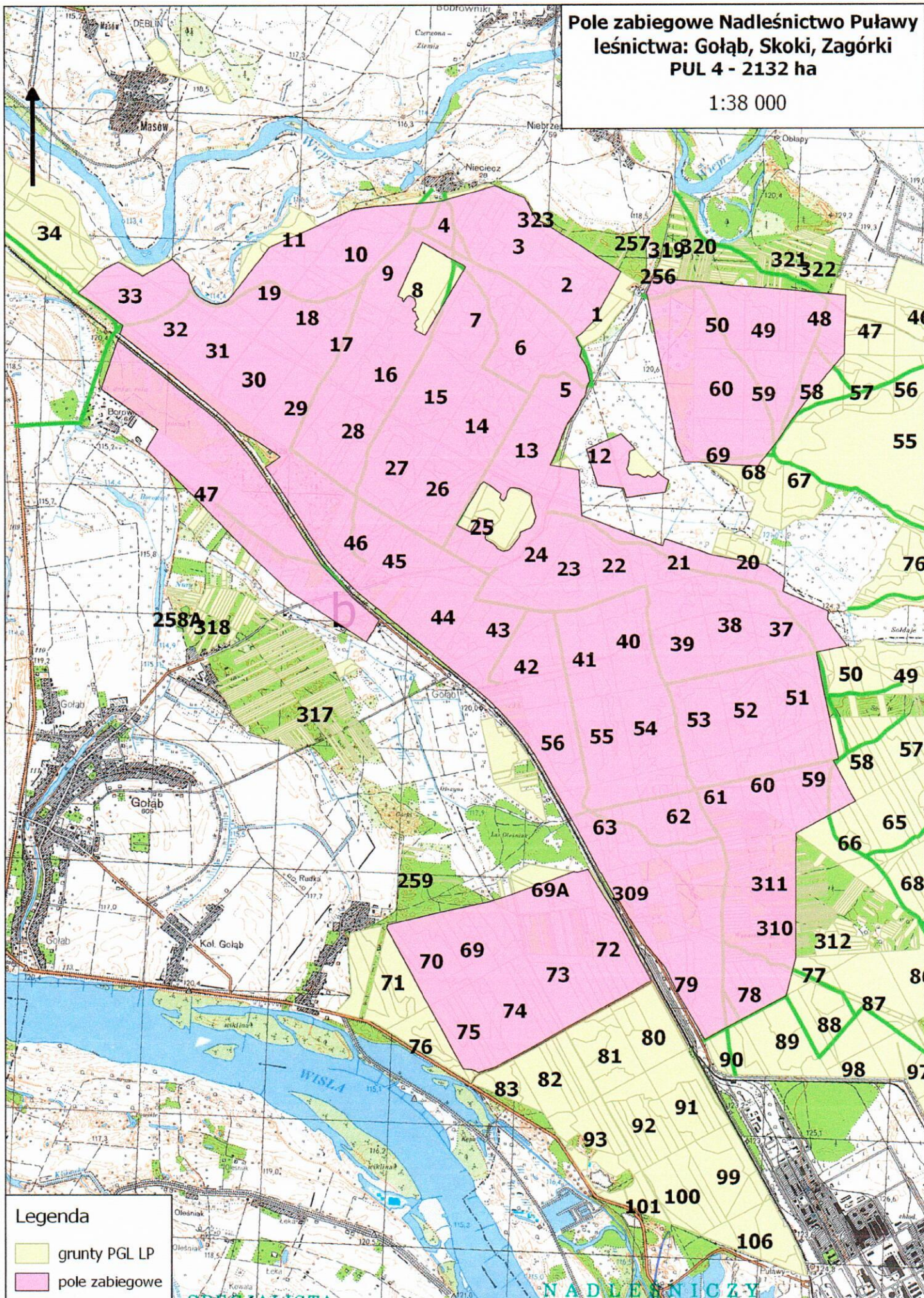
inż. Zbigniew Gałaczkiwicz

W załączeniu:



- mapa obszaru objętego zabiegiem

**Pole zabiegowe Nadleśnictwo Puławy
leśnictwa: Gołab, Skoki, Zagórki
PUL 4 - 2132 ha**

1:38 000



Legenda

-  grunty PGL LP
-  pole zabiegowe

SPECJALISTA
Złoty Lesnik
Beata Urbanska
mgr inż. Beata Urbanska

NADLEŚNICZY

inż. Zbigniew Hataczkiewicz