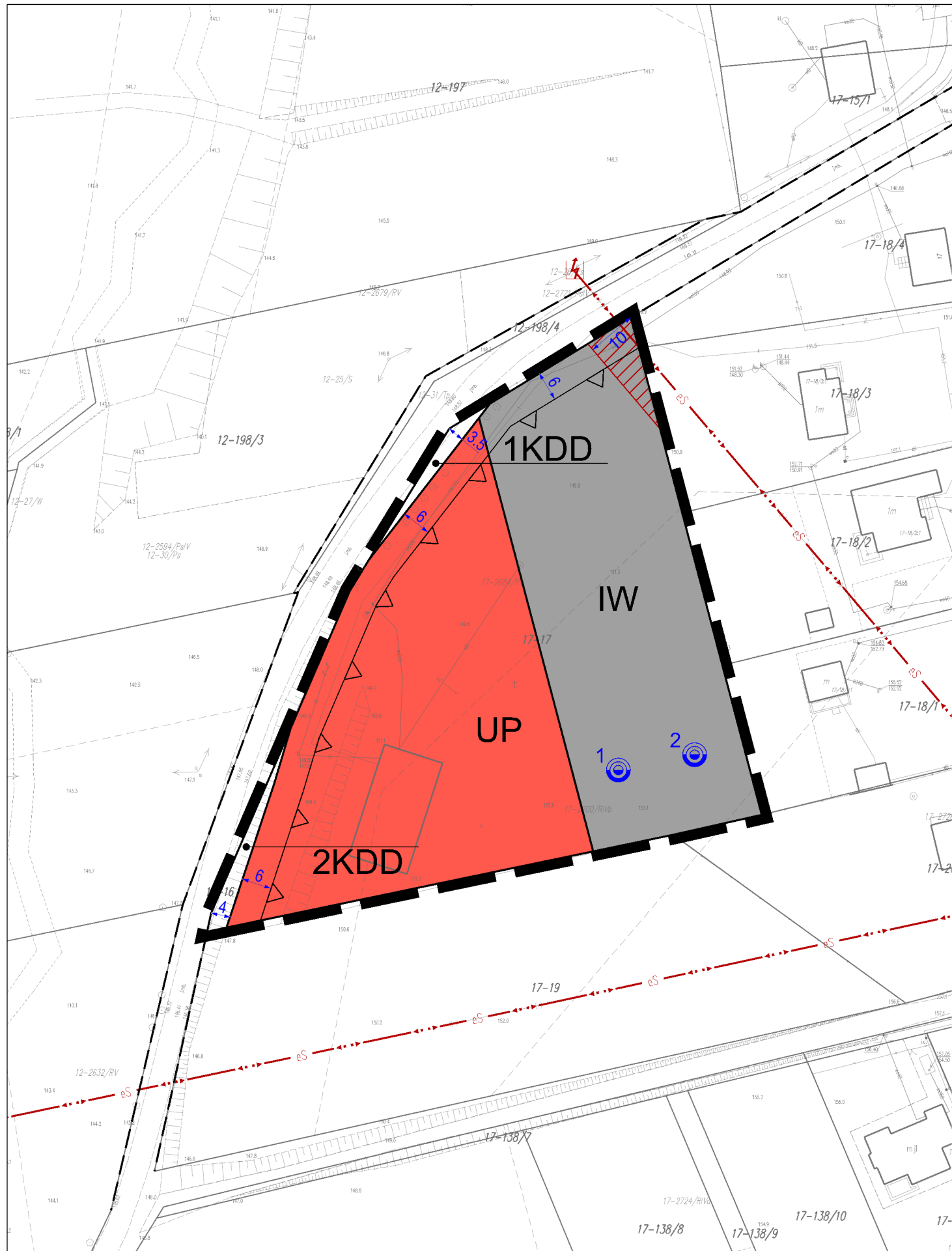


Miejscowy plan zagospodarowania przestrzennego Gminy Puławy "Ujęcie Pachnowola"



Rysunek planu
Załącznik Nr 1 do uchwały Nr ...
Rady Gminy Puławy z dnia ...

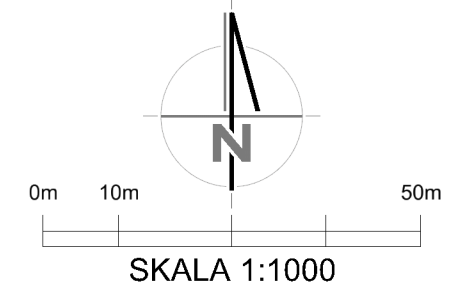


OZNACZENIA OBOWIĄZUJĄCYCH USTALEŃ PLANU:

- Granica obszaru objętego planem
- Linia rozgraniczająca tereny o różnym przeznaczeniu lub różnych zasadach zagospodarowania
- Nieprzekraczalna linia zabudowy
- Wymiarowanie [m]
- Oznaczenie graficzne, symbol i nazwa przeznaczenia terenu:**
- UP** Teren zabudowy usług publicznych
- IW** Teren infrastruktury wodociągowej
- KDD** Teren dróg publicznych klasy dojazdowej
- Strefa pasa technologicznego wyznaczonego wzdłuż napowietrznej linii elektroenergetycznej średniego napięcia 15 kV

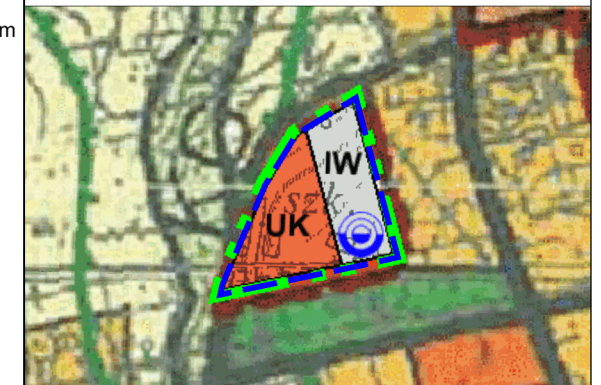
OZNACZENIA PLANU O CHARAKTERZE INFORMACYJNYM LUB WYNIKAJĄCE Z PRZEPISÓW ODRĘBNYCH:

- Linia rozgraniczająca tereny dróg publicznych poza obszarem objętym planem
- eS** Napowietrzna linia elektroenergetyczna średniego napięcia 15 kV
- Słupowa stacja transformatorowa
- Obiekt hydrogeologiczny wraz z numerem porządkowym - studnia do ujmowania wody
- CAŁY OBSZAR OBJĘTY PLANEM** Główny Zbiornik Wód Podziemnych nr 405 Niecka radomska



UKŁAD WSPÓŁRZĘDNYCH GEODEZYJNYCH: PL-2000 strefa 7
ŹRÓDŁO MAPY ZASADNICZEJ: PODGIK w Puławach licencja nr: GN-OD.6642.1.319.2021_0614_P z dnia 19.02.2021 r.

Wyrus ze zmiany Studium uwarunkowań i kierunków zagospodarowania przestrzennego gminy Puławy
Uchwała Nr XLIX/338/2023 Rady Gminy Puławy z dnia 16 listopada 2023 r.



LEGENDA

- Granica obszaru objętego planem
- Granica obszaru objętego zmianą Studium przyjętą uchwałą Nr XLIX/338/2023 Rady Gminy Puławy z dnia 16 listopada 2023 r.
- UK** Tereny usług kultury
- IW** Tereny infrastruktury wodociągowej
- Planowane ujęcie wód (aktualnie 2 studnie)

MASTERPLAN
UL. KRAKOWSKA 39/100
50-424 WROCŁAW
KOM. 601 174 878
WWW.MASTER-PLAN.PL
PRACOWNIA@MASTER-PLAN.PL
NIP: 6391968558, REGON: 362935724

INWESTOR:	Gmina Puławy ul. Dęblińska 4, 24-100 Puławy
TEMAT:	Miejscowy plan zagospodarowania przestrzennego Gminy Puławy "Ujęcie Pachnowola"
RYSUNEK:	Rysunek planu Załącznik Nr 1 do uchwały Nr ... Rady Gminy Puławy z dnia ...
OPRACOWAŁ:	MASTERPLAN Maciej Niżborski
SKALA:	1:1000
DATA:	styczeń 2024 r.