Miejscowy plan zagospodarowania przestrzennego Gminy Puławy w obrębach: Borowa, Gołąb, Wólka Gołębska, Opatkowice, Klikawa, Kowala, Bronowice,Pachnowola, Janów-Sosnów, Zarzecze, Smogorzów, Leokadiów, Polesie Duże, Kochanów,Tomaszów, Góra Puławska Kolonia

Rysunek planu miejscowego
Załącznik Nr 1.1 do uchwały Nr ...
Rady Gminy Puławy z dnia ...

Wyrys ze zmiany Studium uwarunkowań i kierunków zagospodarowania przestrzennego gminy Puławy

Uchwała Nr XLIX/338/2023 Rady Gminy Puławy z dnia 16 listopada 2023 r.

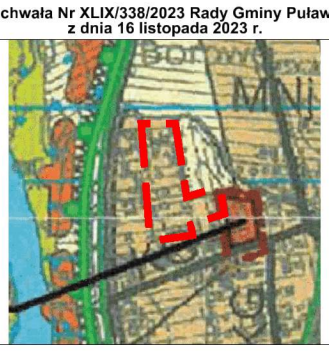

LEGENDA

- Granica obszaru objętego planem
- MNj, MR — Tereny zabudowy mieszkaniowej jednorodzinnej oraz zagrodowej

Zasada podziału na jednostki przestrzenne

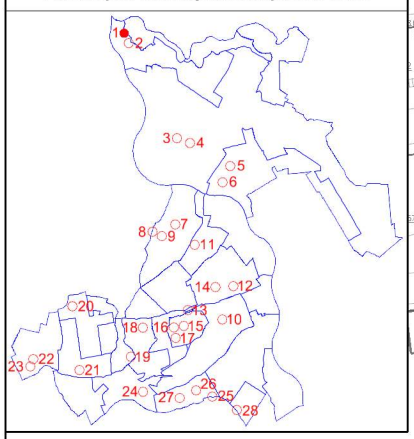

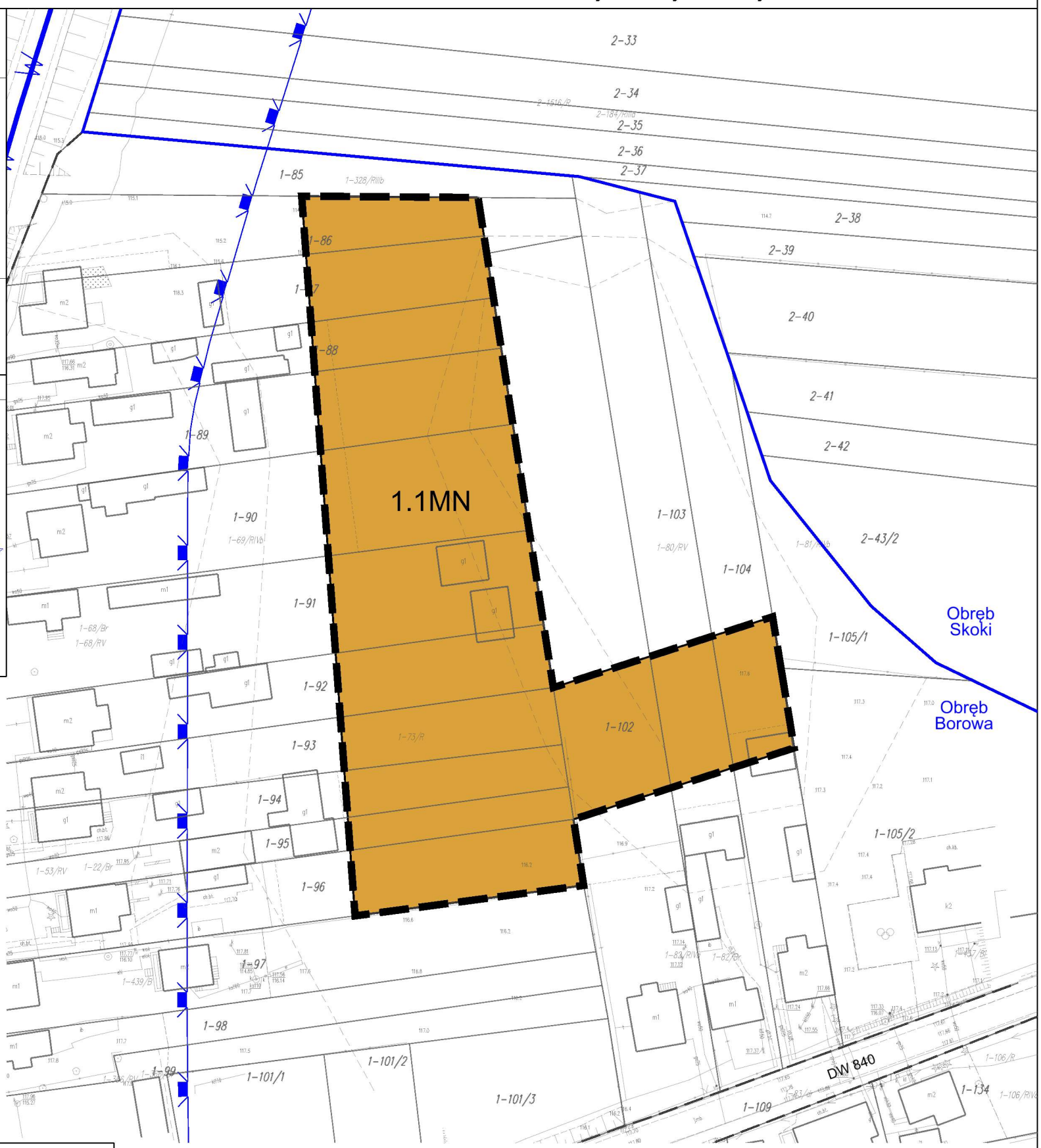

N

0m 10m 50m

SKALA 1:1000

UKŁAD WSPÓŁRZĘDNYCH GEODEZYJNYCH	PL-2000 strefa 7
ŹRÓDŁO MAPY ZASADNICZEJ	PODGiK w Puławach licencja nr: GN-OD.6642.1.1257.2024_0614_P z dnia 11.07.2024 r.

MASTERPLAN
UL. KRAKOWSKA 39/100
50-424 WROCŁAW
KOM. 601 174 878
WWW.MASTER-PLAN.PL
PRACOWNIA@MASTER-PLAN.PL
NIP: 6391968558, REGON: 362935724

INWESTOR:	Gmina Puławy ul. Dęblińska 4, 24-100 Puławy
TEMAT:	Miejscowy plan zagospodarowania przestrzennego Gminy Puławy w obrębach: Borowa, Gołąb, Wólka Gołębska, Opatkowice, Klikawa, Kowala, Bronowice,Pachnowola, Janów-Sosnów, Zarzecze, Smogorzów, Leokadiów, Polesie Duże, Kochanów,Tomaszów, Góra Puławska Kolonia
RYSUNEK:	Rysunek planu miejscowego Załącznik Nr 1.1 do uchwały Nr ... Rady Gminy Puławy z dnia ...
OPRACOWAŁ:	MASTERPLAN Maciej Niżborski
SKALA: 1:1000	DATA: listopad 2025 r.

OZNACZENIA OBOWIĄZUJĄCYCH USTALEŃ PLANU MIEJSCOWEGO:

- Granica obszaru objętego planem miejscowym
- Linia rozgraniczająca tereny o różnym przeznaczeniu lub różnych zasadach zagospodarowania
- Oznaczenie graficzne, symbol i nazwa przeznaczenia terenu:
- MN — Teren zabudowy mieszkaniowej jednorodzinnej

OZNACZENIA PLANU MIEJSCOWEGO O CHARAKTERZE INFORMACYJNYM LUB WYNIKAJĄCE Z PRZEPISÓW ODRĘBNYCH:

- Granica administracyjna obrębu geodezyjnego
- Linia rozgraniczająca tereny o różnym przeznaczeniu lub różnych zasadach zagospodarowania poza obszarem planu miejscowego
- Wał przeciwpowodziowy (wg ISOK)
- Granica strefy ochronnej wału przeciwpowodziowego
- CAŁY OBSZAR OBJĘTY PLANEM MIEJSCOWYM — Obszar o niskim prawdopodobieństwie wystąpienia powodzi (Q0,2% - raz na 500 lat)
- CAŁY OBSZAR OBJĘTY PLANEM MIEJSCOWYM — Zasięg powierzchni ograniczających przeszkody dla lotniska wojskowego Dęblin
- CAŁY OBSZAR OBJĘTY PLANEM MIEJSCOWYM — Główny Zbiornik Wód Podziemnych Nr 406 "Niecka lubelska (Lublin)"