


Miejscowy plan zagospodarowania przestrzennego Gminy Puławy w obrębach: Borowa, Gołąb, Wólka Gołębska, Opatkowice, Klikawa, Kowala, Bronowice, Pachnowola, Janów-Sosnów, Zarzecze, Smogorzów, Leokadiów, Polesie Duże, Kochanów, Tomaszów, Góra Puławska Kolonia

Rysunek planu miejscowego
Załącznik Nr 1.10 do uchwały Nr ...
Rady Gminy Puławy z dnia ...

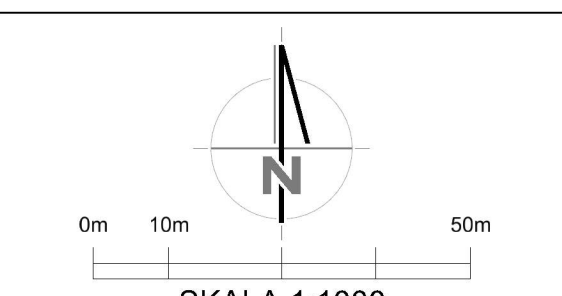
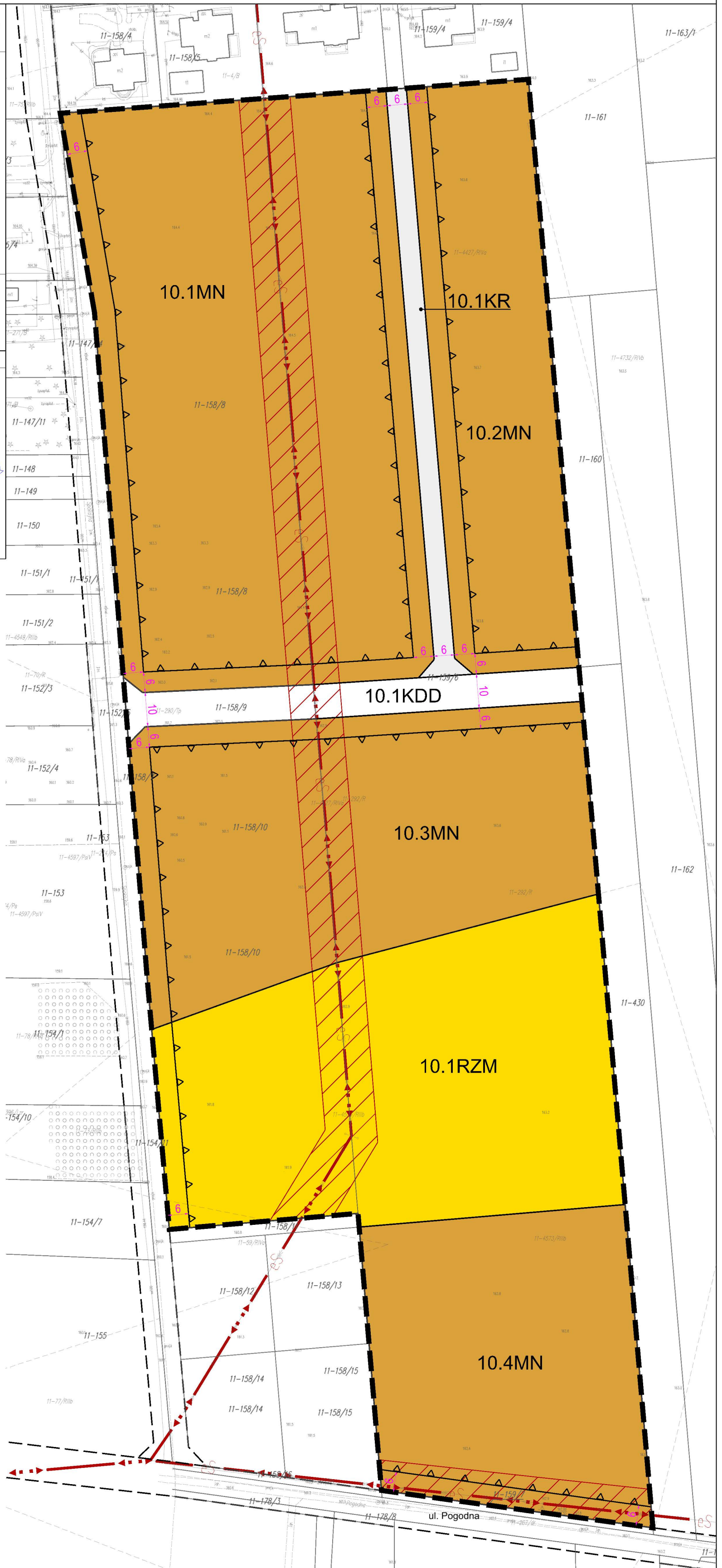
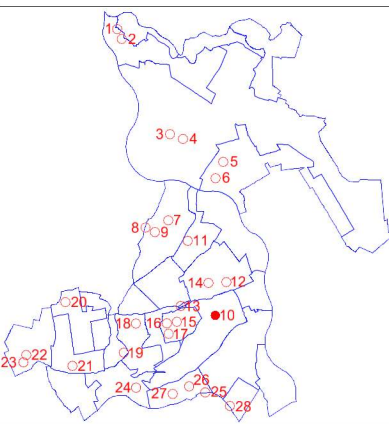


Wyrzys ze zmiany
Studium uwarunkowań i kierunków
zagospodarowania przestrzennego gminy Puławy
Uchwała Nr XLIX/338/2023 Rady Gminy Puławy
z dnia 16 listopada 2023 r.



- LEGENDA**
- Granica obszaru objętego planem
 - KG - odcinki dróg gminnych proponowane
 - MNJ - Tereny zabudowy mieszkaniowej jednorodzinnej

Zasada podziału na jednostki przestrzenne



UKŁAD WSPÓŁRZĘDNYCH GEODEZYJNYCH	PL-2000 strefa 7
ZRÓDŁO MAPY ZASADNICZEJ	PODGIG w Puławach licencja nr: GN-OD.6642.1.1257.2024_0614_P z dnia 11.07.2024 r.
INWESTOR:	Gmina Puławy ul. Dęblińska 4, 24-100 Puławy
TEMAT:	Miejscowy plan zagospodarowania przestrzennego Gminy Puławy w obrębach: Borowa, Gołąb, Wólka Gołębska, Opatkowice, Klikawa, Kowala, Bronowice, Pachnowola, Janów-Sosnów, Zarzecze, Smogorzów, Leokadiów, Polesie Duże, Kochanów, Tomaszów, Góra Puławska Kolonia
RYSUNEK:	Rysunek planu miejscowego Załącznik Nr 1.10 do uchwały Nr ... Rady Gminy Puławy z dnia ...
OPRACOWAŁ:	MASTERPLAN Maciej Niżborski
SKALA:	1:1000
DATA:	listopad 2025 r.

OZNACZENIA OBOWIĄZUJĄCYCH USTALEŃ PLANU MIEJSCOWEGO:

- Granica obszaru objętego planem miejscowym
 - Linia rozgraniczająca tereny o różnym przeznaczeniu lub różnych zasadach zagospodarowania
 - Nieprzekraczalna linia zabudowy
 - 10 Wymiarowanie [jednostka miary - metr]
 - Strefa pasa technologicznego wyznaczonego wzdłuż napowietrznej linii elektroenergetycznej średniego napięcia lub słupowej stacji transformatorowej
- Oznaczenie graficzne, symbol i nazwa przeznaczenia terenu:
- MN - Teren zabudowy mieszkaniowej jednorodzinnej
 - RZM - Teren zabudowy zagrodowej
 - KDD - Teren drogi dojazdowej
 - KR - Teren komunikacji drogowej wewnętrznej

OZNACZENIA PLANU MIEJSCOWEGO O CHARAKTERZE INFORMACYJNYM LUB WYNIKAJĄCE Z PRZEPISÓW ODREBNYCH:

- Linia rozgraniczająca tereny o różnym przeznaczeniu lub różnych zasadach zagospodarowania poza obszarem planu miejscowego
- Napowietrzna linia elektroenergetyczna średniego napięcia
- Strefa ochronna od obiektu i obszaru technicznego Sił Powietrznych zlokalizowanych w miejscowości Klikawa
- Główny Zbiornik Wód Podziemnych Nr 405 "Niecka radomska"

eS
CAŁY OBSZAR OBJĘTY
PLANEM MIEJSCOWYM
CAŁY OBSZAR OBJĘTY
PLANEM MIEJSCOWYM