

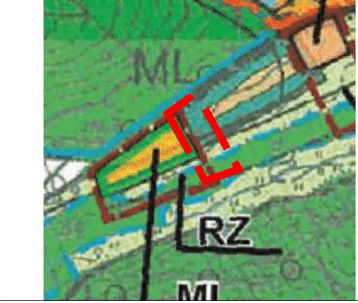
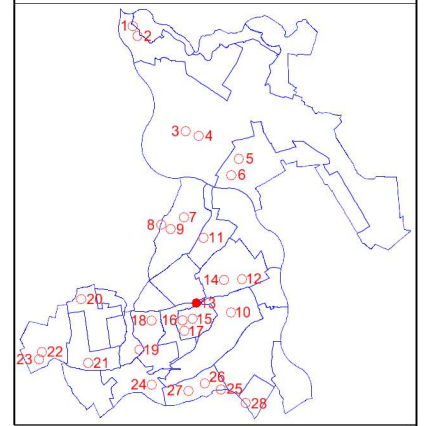
Miejscowy plan zagospodarowania przestrzennego Gminy Puławy w obrębach: Borowa, Gołąb, Wólka Gołębska, Opatkowice, Klikawa, Kowala, Bronowice, Pachnowola, Janów-Sosnów, Zarzecze, Smogorzów, Leokadiów, Polesie Duże, Kochanów, Tomaszów, Góra Puławska Kolonia



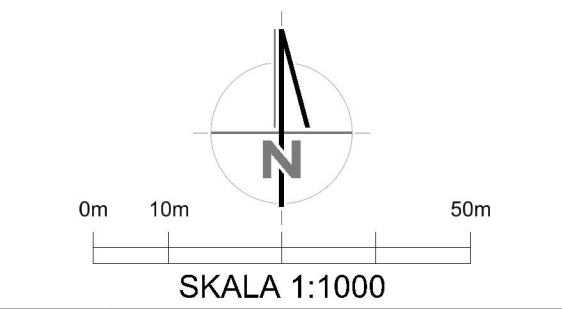
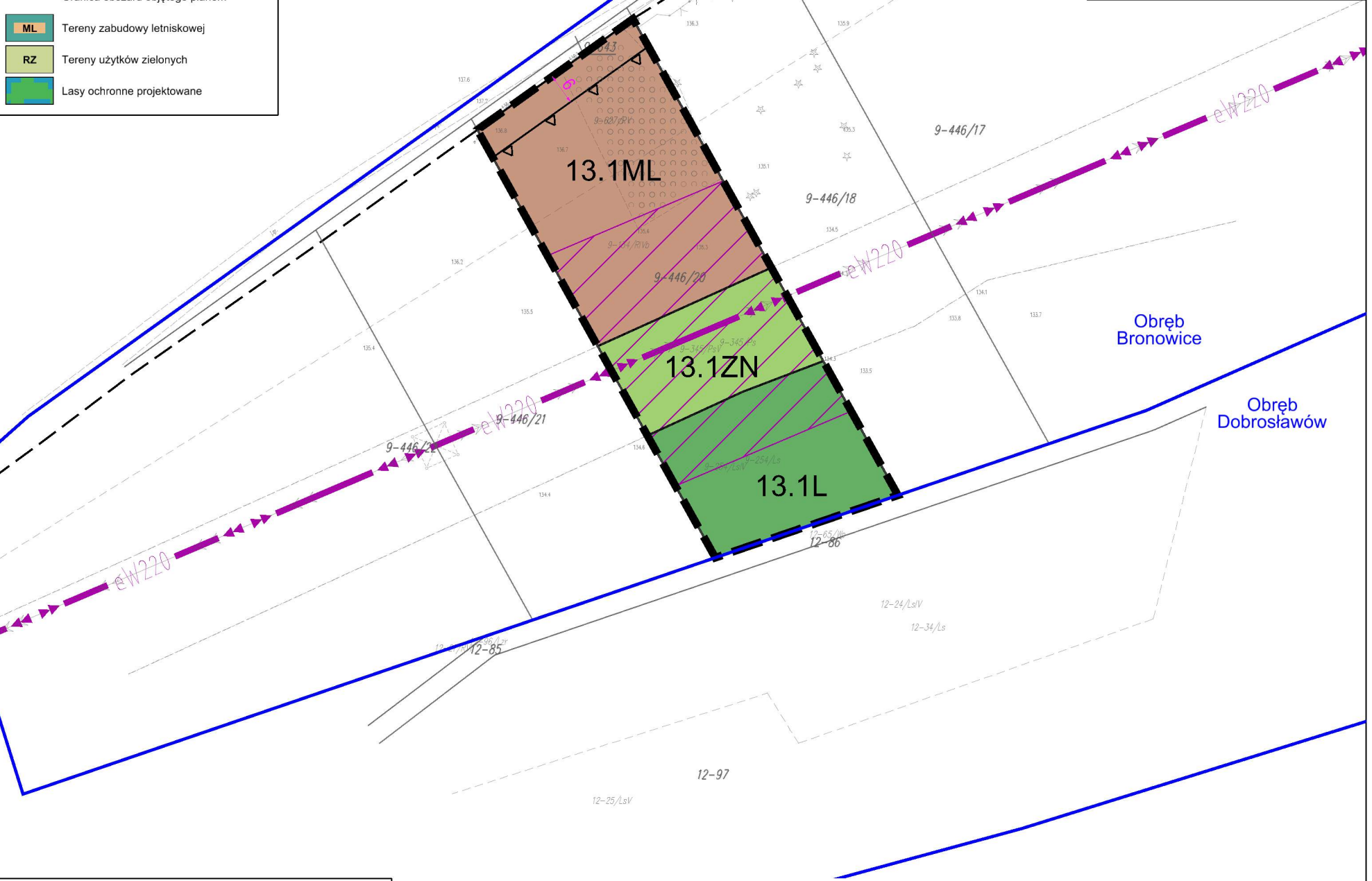
Rysunek planu miejscowego
Załącznik Nr 1.13 do uchwały Nr ...
Rady Gminy Puławy z dnia ...

Wyrusze ze zmiany
Studium uwarunkowań i kierunków
zagospodarowania przestrzennego gminy Puławy
Uchwała Nr XLIX/338/2023 Rady Gminy Puławy
z dnia 16 listopada 2023 r.

Zasada podziału na jednostki przestrzenne



- LEGENDA**
- Granica obszaru objętego planem
 - ML Tereny zabudowy letniskowej
 - RZ Tereny użytków zielonych
 - Lasy ochronne projektowane



UKŁAD WSPÓŁRZĘDNYCH GEODEZYJNYCH: PL-2000 strefa 7
ŹRÓDŁO MAPY ZASADNICZEJ: PODGIK w Puławach licencja nr: GN-OD.6642.1.1257.2024_0614_P z dnia 11.07.2024 r.

MASTERPLAN
UL. KRAKOWSKA 39/100
50-424 WROCŁAW
KGM, 601 174 878
WWW.MASTER-PLAN.PL
PRACOWNIA@MASTER-PLAN.PL
NIP: 6391968558, REGON: 362935724

INWESTOR: Gmina Puławy
ul. Dęblńska 4, 24-100 Puławy

TEMAT: Miejscowy plan zagospodarowania przestrzennego Gminy Puławy w obrębach: Borowa, Gołąb, Wólka Gołębska, Opatkowice, Klikawa, Kowala, Bronowice, Pachnowola, Janów-Sosnów, Zarzecze, Smogorzów, Leokadiów, Polesie Duże, Kochanów, Tomaszów, Góra Puławska Kolonia

RYSUNEK: Rysunek planu miejscowego
Załącznik Nr 1.13 do uchwały Nr ...
Rady Gminy Puławy z dnia ...

OPRACOWAŁ: MASTERPLAN Maciej Niźborski

SKALA: 1:1000 DATA: listopad 2025 r.

OZNACZENIA OBOWIĄZUJĄCYCH USTALEŃ PLANU MIEJSCOWEGO:

- Granica obszaru objętego planem miejscowym
- Linia rozgraniczająca tereny o różnym przeznaczeniu lub różnych zasadach zagospodarowania
- Nieprzekraczalna linia zabudowy
- 6 Wymiarowanie [jednostka miary - metr]
- Strefa pasa technologicznego wyznaczonego wzdłuż napowietrznej linii elektroenergetycznej najwyższych napięć 220 kV

Oznaczenie graficzne, symbol i nazwa przeznaczenia terenu:

- ML Teren zabudowy letniskowej lub rekreacji indywidualnej
- L Teren lasu
- ZN Teren zieleni naturalnej

OZNACZENIA PLANU MIEJSCOWEGO O CHARAKTERZE INFORMACYJNYM LUB WYNIKAJĄCE Z PRZEPISÓW ODRĘBNYCH:

- Granica administracyjna obrębu geodezyjnego
- Linia rozgraniczająca tereny o różnym przeznaczeniu lub różnych zasadach zagospodarowania poza obszarem planu miejscowego
- eW220 Napowietrzna linia elektroenergetyczna najwyższych napięć 220 kV
- CAŁY OBSZAR OBJĘTY PLANEM MIEJSCOWYM Strefa ochronna od obiektu i obszaru technicznego Sił Powietrznych zlokalizowanych w miejscowości Klikawa
- CAŁY OBSZAR OBJĘTY PLANEM MIEJSCOWYM Główny Zbiornik Wód Podziemnych Nr 405 "Niecka radomska"