

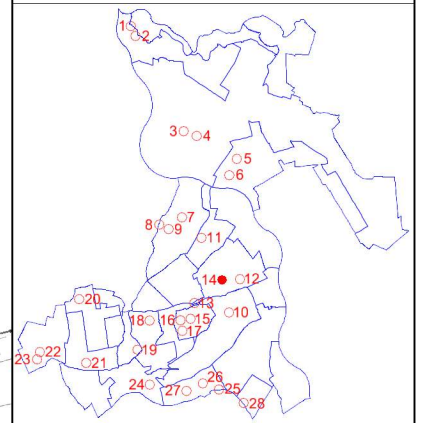
# Miejscowy plan zagospodarowania przestrzennego Gminy Puławy w obrębach: Borowa, Gołąb, Wólka Gołębska, Opatkowice, Klikawa, Kowala, Bronowice, Pachnowola, Janów-Sosnów, Zarzecze, Smogorzów, Leokadiów, Polesie Duże, Kochanów, Tomaszów, Góra Puławska Kolonia



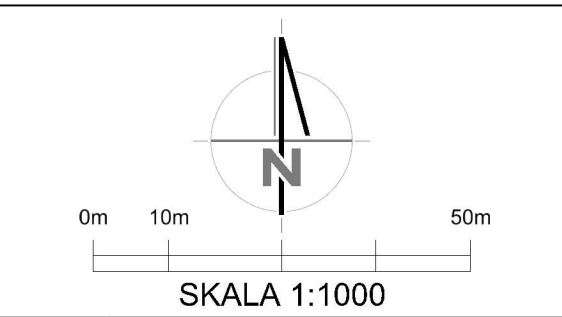
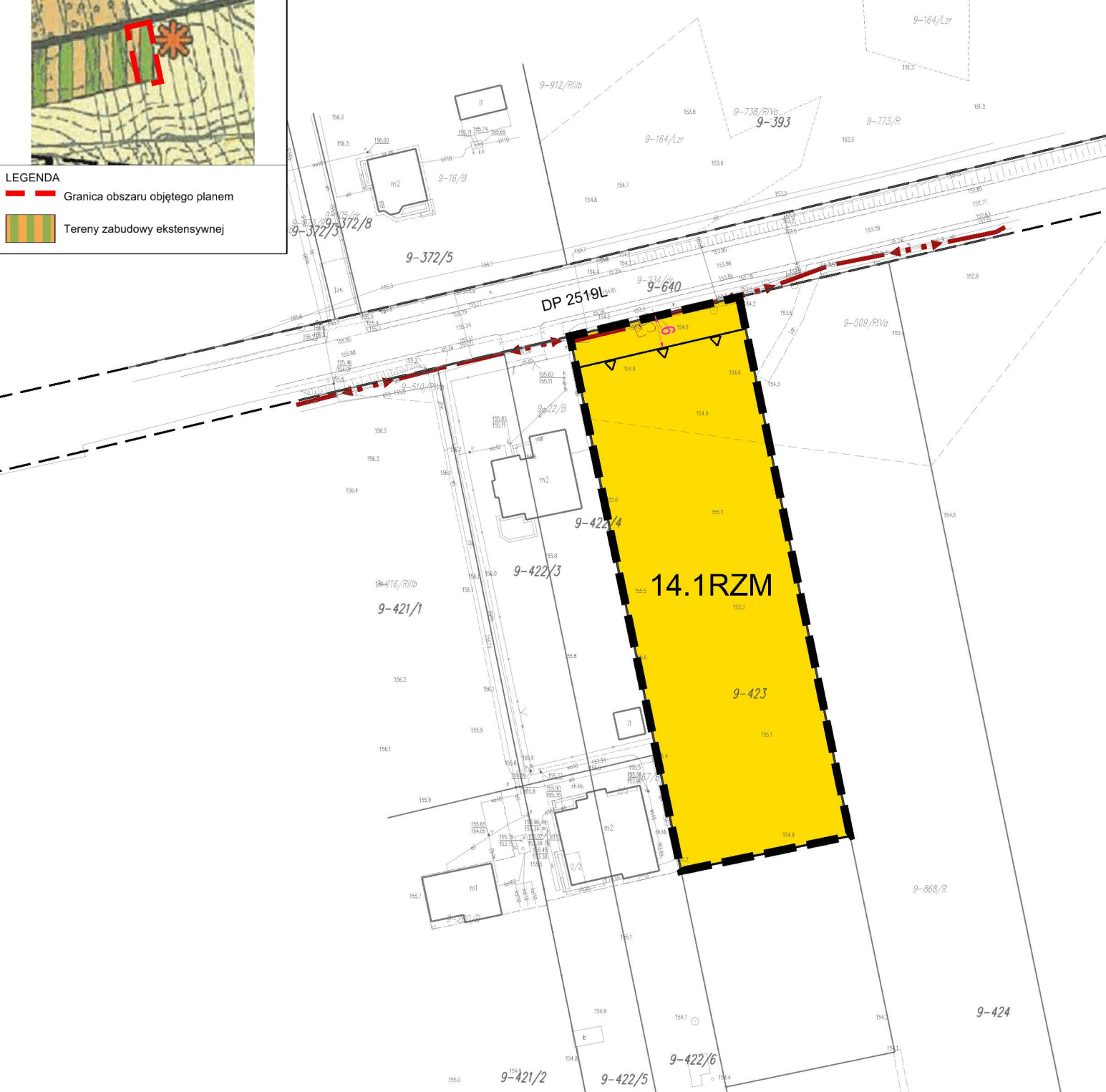
Rysunek planu miejscowego  
Załącznik Nr 1.14 do uchwały Nr ...  
Rady Gminy Puławy z dnia ...

Wyrus ze zmiany  
Studium uwarunkowań i kierunków  
zagospodarowania przestrzennego gminy Puławy  
Uchwała Nr XLIX/338/2023 Rady Gminy Puławy  
z dnia 16 listopada 2023 r.

Zasada podziału na jednostki przestrzenne



LEGENDA  
 Granica obszaru objętego planem  
 Tereny zabudowy ekstensywnej



**OZNACZENIA OBOWIĄZUJĄCYCH USTALEŃ PLANU MIEJSCOWEGO:**

- Granica obszaru objętego planem miejscowym
- Linia rozgraniczająca tereny o różnym przeznaczeniu lub różnych zasadach zagospodarowania
- Nieprzekraczalna linia zabudowy
- Wymiarowanie [jednostka miary - metr]
- Oznaczenie graficzne, symbol i nazwa przeznaczenia terenu:  
RZM Teren zabudowy zagrodowej

**OZNACZENIA PLANU MIEJSCOWEGO O CHARAKTERZE INFORMACYJNYM LUB WYNIKAJĄCE Z PRZEPISÓW ODRĘBNYCH:**

- Linia rozgraniczająca tereny o różnym przeznaczeniu lub różnych zasadach zagospodarowania poza obszarem planu miejscowego
- Kablowa linia elektroenergetyczna średniego napięcia
- Główny Zbiornik Wód Podziemnych Nr 405 "Niecka radomska"

UKŁAD WSPÓLRZĘDNYCH GEODEZYJNYCH: PL-2000 strefa 7  
 ŹRÓDŁO MAPY ZASADNICZEJ: PODGIK w Puławach licencja nr: GN-OD.6642.1.1257.2024\_0614\_P z dnia 11.07.2024 r.

**MASTERPLAN**  
 UL. KRAKOWSKA 39/100  
 50-424 WROCŁAW  
 KGM, 601 174 878  
 WWW.MASTER-PLAN.PL  
 PRACOWNIA@MASTER-PLAN.PL  
 NIP: 6391968558, REGON: 362935724

INWESTOR:	Gmina Puławy ul. Dęblińska 4, 24-100 Puławy
TEMAT:	Miejscowy plan zagospodarowania przestrzennego Gminy Puławy w obrębach: Borowa, Gołąb, Wólka Gołębska, Opatkowice, Klikawa, Kowala, Bronowice, Pachnowola, Janów-Sosnów, Zarzecze, Smogorzów, Leokadiów, Polesie Duże, Kochanów, Tomaszów, Góra Puławska Kolonia
RYSUNEK:	Rysunek planu miejscowego Załącznik Nr 1.14 do uchwały Nr ... Rady Gminy Puławy z dnia ...
OPRACOWAŁ:	MASTERPLAN Maciej Niźborski
SKALA:	1:1000
DATA:	listopad 2025 r.