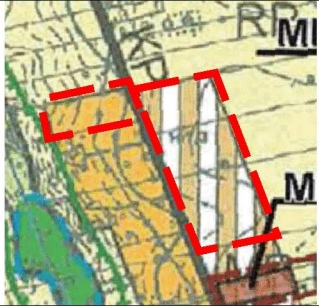



Wyrzys ze zmiany Studium uwarunkowań i kierunków zagospodarowania przestrzennego gminy Puławy Uchwała Nr XLIX/338/2023 Rady Gminy Puławy z dnia 16 listopada 2023 r.



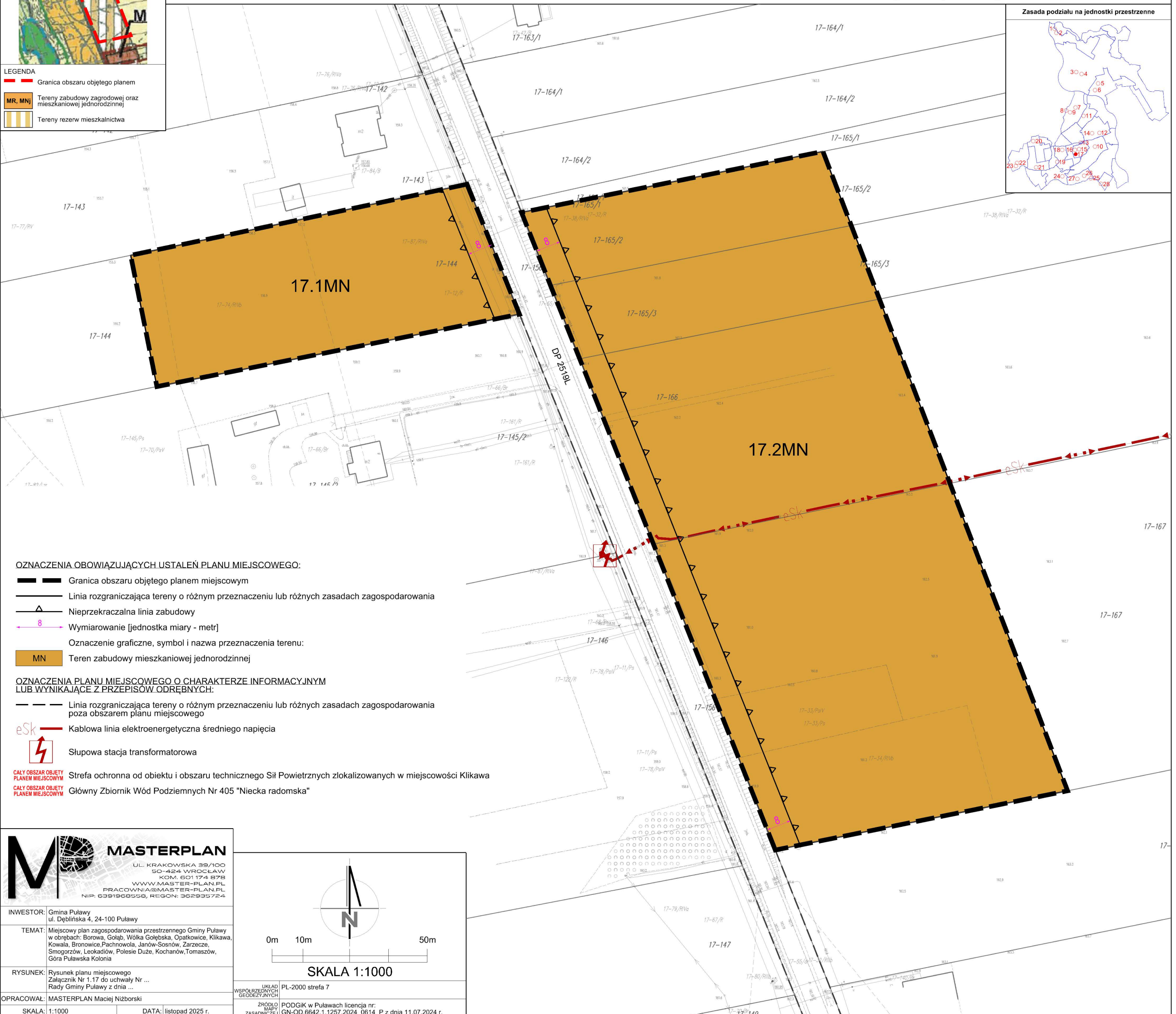
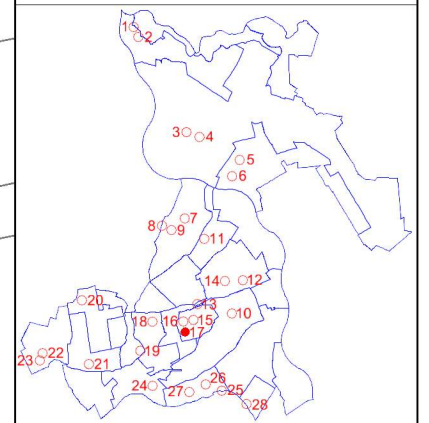
LEGENDA
 - Granica obszaru objętego planem
 MR, MN Tereny zabudowy zagrodowej oraz mieszkaniowej jednorodzinnej
 Tereny rezerw mieszkalnictwa

Miejscowy plan zagospodarowania przestrzennego Gminy Puławy w obrębach: Borowa, Gołąb, Wólka Gołębska, Opatkowice, Klikawa, Kowala, Bronowice, Pachnowola, Janów-Sosnów, Zarzecze, Smogorzów, Leokadiów, Polesie Duże, Kochanów, Tomaszów, Góra Puławska Kolonia

Rysunek planu miejscowego Załącznik Nr 1.17 do uchwały Nr ... Rady Gminy Puławy z dnia ...



Zasada podziału na jednostki przestrzenne



OZNACZENIA OBOWIĄZUJĄCYCH USTALEŃ PLANU MIEJSCOWEGO:

- Granica obszaru objętego planem miejscowym
- Linia rozgraniczająca tereny o różnym przeznaczeniu lub różnych zasadach zagospodarowania
- ▲ Nieprzekraczalna linia zabudowy
- 8 Wymiarowanie [jednostka miary - metr]
- Oznaczenie graficzne, symbol i nazwa przeznaczenia terenu:
MN Teren zabudowy mieszkaniowej jednorodzinnej

OZNACZENIA PLANU MIEJSCOWEGO O CHARAKTERZE INFORMACYJNYM LUB WYNIKAJĄCE Z PRZEPISÓW ODREBNYCH:

- Linia rozgraniczająca tereny o różnym przeznaczeniu lub różnych zasadach zagospodarowania poza obszarem planu miejscowego
- eSk — Kablowa linia elektroenergetyczna średniego napięcia
- ⚡ Słupowa stacja transformatorowa
- CAŁY OBSZAR OBJĘTY PLANEM MIEJSCOWYM Strefa ochronna od obiektu i obszaru technicznego Sił Powietrznych zlokalizowanych w miejscowości Klikawa
- CAŁY OBSZAR OBJĘTY PLANEM MIEJSCOWYM Główny Zbiornik Wód Podziemnych Nr 405 "Niecka radomska"

MASTERPLAN
 UL. KRAKOWSKA 39/100
 50-424 WROCLAW
 KOM. 601 174 878
 WWW.MASTER-PLAN.PL
 PRACOWNIA@MASTER-PLAN.PL
 NIP: 6391968558, REGON: 362935724

INWESTOR:	Gmina Puławy ul. Dęblińska 4, 24-100 Puławy
TEMAT:	Miejscowy plan zagospodarowania przestrzennego Gminy Puławy w obrębach: Borowa, Gołąb, Wólka Gołębska, Opatkowice, Klikawa, Kowala, Bronowice, Pachnowola, Janów-Sosnów, Zarzecze, Smogorzów, Leokadiów, Polesie Duże, Kochanów, Tomaszów, Góra Puławska Kolonia
RYSUNEK:	Rysunek planu miejscowego Załącznik Nr 1.17 do uchwały Nr ... Rady Gminy Puławy z dnia ...
OPRACOWAŁ:	MASTERPLAN Maciej Niżborski
SKALA:	1:1000
DATA:	listopad 2025 r.

UKŁAD WSPÓŁRZĘDNYCH GEODEZYJNYCH: PL-2000 strefa 7

ŹRÓDŁO MAPY ZASADNICZEJ: PODGIK w Puławach licencja nr: GN-OD.6642.1.1257.2024_0614_P z dnia 11.07.2024 r.

SKALA 1:1000