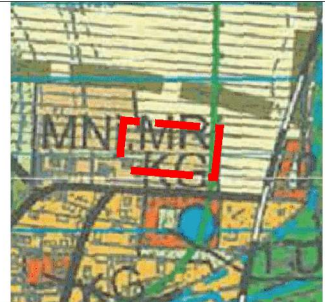


Miejscowy plan zagospodarowania przestrzennego Gminy Puławy w obrębach: Borowa, Gołąb, Wólka Gołębska, Opatkowice, Klikawa, Kowala, Bronowice, Pachnowola, Janów-Sosnów, Zarzecze, Smogorzów, Leokadiów, Polesie Duże, Kochanów, Tomaszów, Góra Puławska Kolonia

Rysunek planu miejscowego
Załącznik Nr 1.5 do uchwały Nr ...
Rady Gminy Puławy z dnia ...

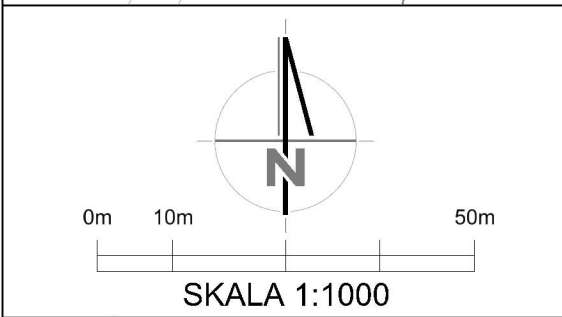
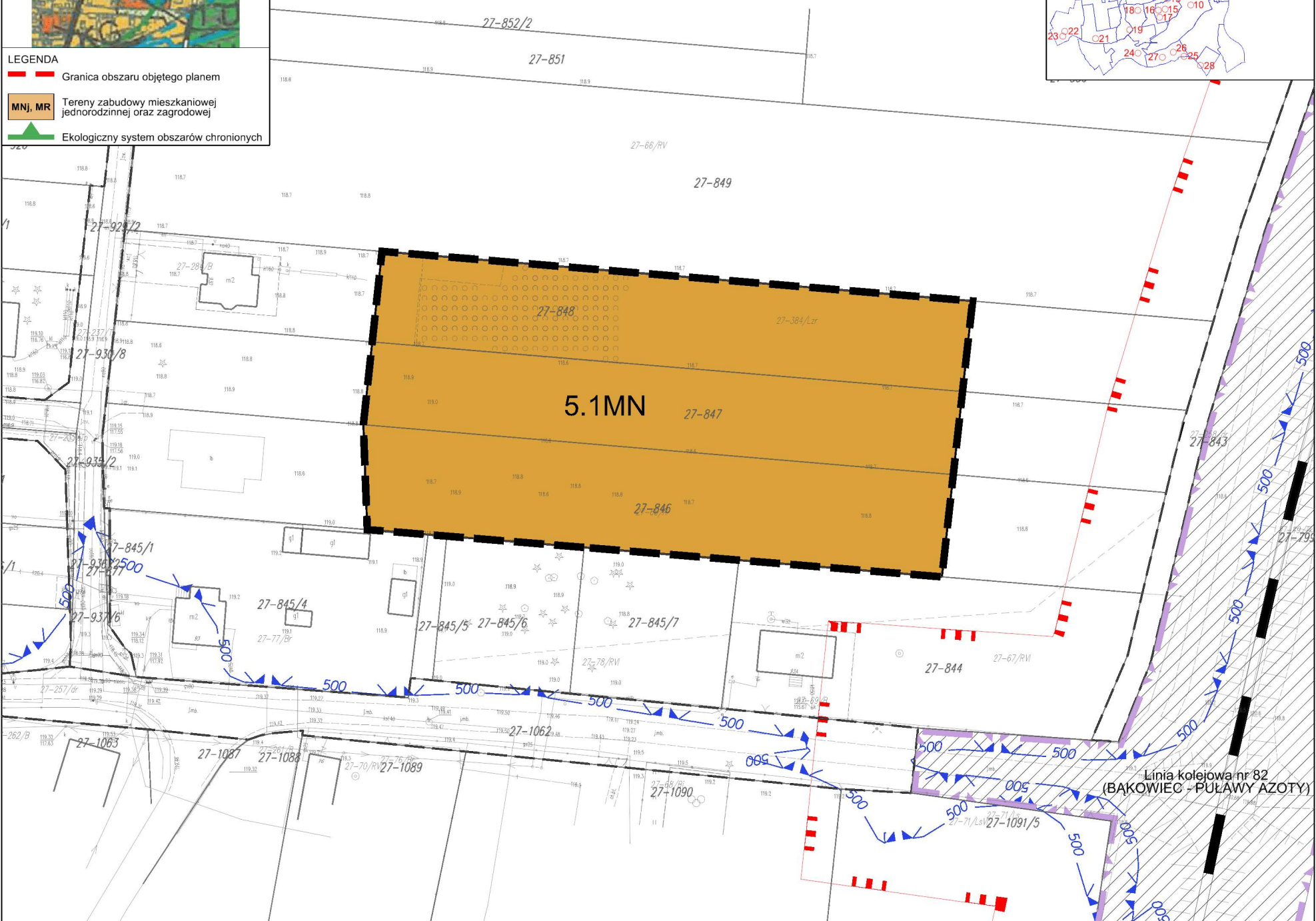
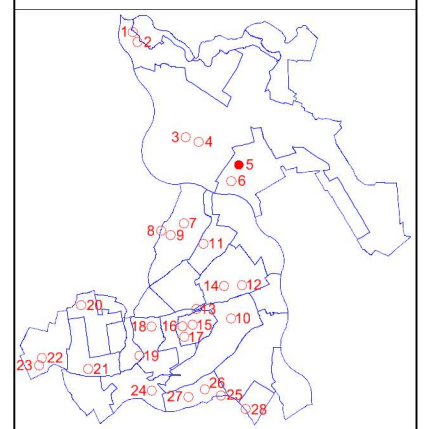


Wyrys ze zmiany Studium uwarunkowań i kierunków zagospodarowania przestrzennego gminy Puławy Uchwała Nr XLIX/338/2023 Rady Gminy Puławy z dnia 16 listopada 2023 r.



LEGENDA
 Granica obszaru objętego planem
 MNJ, MR Tereny zabudowy mieszkaniowej jednorodzinnej oraz zagrodowej
 Ekologiczny system obszarów chronionych

Zasada podziału na jednostki przestrzenne



OZNACZENIA OBOWIĄZUJĄCYCH USTALEŃ PLANU MIEJSCOWEGO:

- Granica obszaru objętego planem miejscowym
- Linia rozgraniczająca tereny o różnym przeznaczeniu lub różnych zasadach zagospodarowania
- Oznaczenie graficzne, symbol i nazwa przeznaczenia terenu:
- MN Teren zabudowy mieszkaniowej jednorodzinnej

OZNACZENIA PLANU MIEJSCOWEGO O CHARAKTERZE INFORMACYJNYM LUB WYNIKAJĄCE Z PRZEPISÓW ODRĘBNYCH:

- Linia rozgraniczająca tereny o różnym przeznaczeniu lub różnych zasadach zagospodarowania poza obszarem planu miejscowego
- Linia kolejowa nr 82 Bąkowiec - Puławy Azoty
- Granica terenu zamkniętego zastrzeżonego ze względu na obronność i bezpieczeństwo państwa, przez który przebiegają linie kolejowe
- Obszar kolejowy
- Granica strefy ochronnej obszaru kolejowego
- Granica obszaru o niskim prawdopodobieństwie wystąpienia powodzi (Q0,2% - raz na 500 lat)
- CAŁY OBSZAR OBJĘTY PLANEM MIEJSCOWYM Główny Zbiornik Wód Podziemnych Nr 406 "Niecka lubelska (Lublin)"

UKŁAD WSPÓŁRZĘDNYCH GEODEZYJNYCH: PL-2000 strefa 7
 ŹRÓDŁO MAPY ZASADNICZEJ: PODGIK w Puławach licencja nr: GN-OD.6642.1.1257.2024_0614_P z dnia 11.07.2024 r.

MASTERPLAN
 UL. KRAKOWSKA 39/100
 50-424 WROCŁAW
 KGM, 601 174 878
 WWW.MASTER-PLAN.PL
 PRACOWNIA@MASTER-PLAN.PL
 NIP: 6391968558, REGON: 362935724

INWESTOR: Gmina Puławy ul. Dęblńska 4, 24-100 Puławy
 TEMAT: Miejscowy plan zagospodarowania przestrzennego Gminy Puławy w obrębach: Borowa, Gołąb, Wólka Gołębska, Opatkowice, Klikawa, Kowala, Bronowice, Pachnowola, Janów-Sosnów, Zarzecze, Smogorzów, Leokadiów, Polesie Duże, Kochanów, Tomaszów, Góra Puławska Kolonia
 RYSUNEK: Rysunek planu miejscowego Załącznik Nr 1.5 do uchwały Nr ... Rady Gminy Puławy z dnia ...
 OPRACOWAŁ: MASTERPLAN Maciej Niźborski
 SKALA: 1:1000 DATA: listopad 2025 r.