

Miejscowy plan zagospodarowania przestrzennego Gminy Puławy w obrębach: Borowa, Gołąb, Wólka Gołębska, Opatkowice, Klikawa, Kowala, Bronowice, Pachnowola, Janów-Sosnów, Zarzecze, Smogorzów, Leokadiów, Polesie Duże, Kochanów, Tomaszów, Góra Puławska Kolonia



Rysunek planu miejscowego
Załącznik Nr 1.8 do uchwały Nr ...
Rady Gminy Puławy z dnia ...

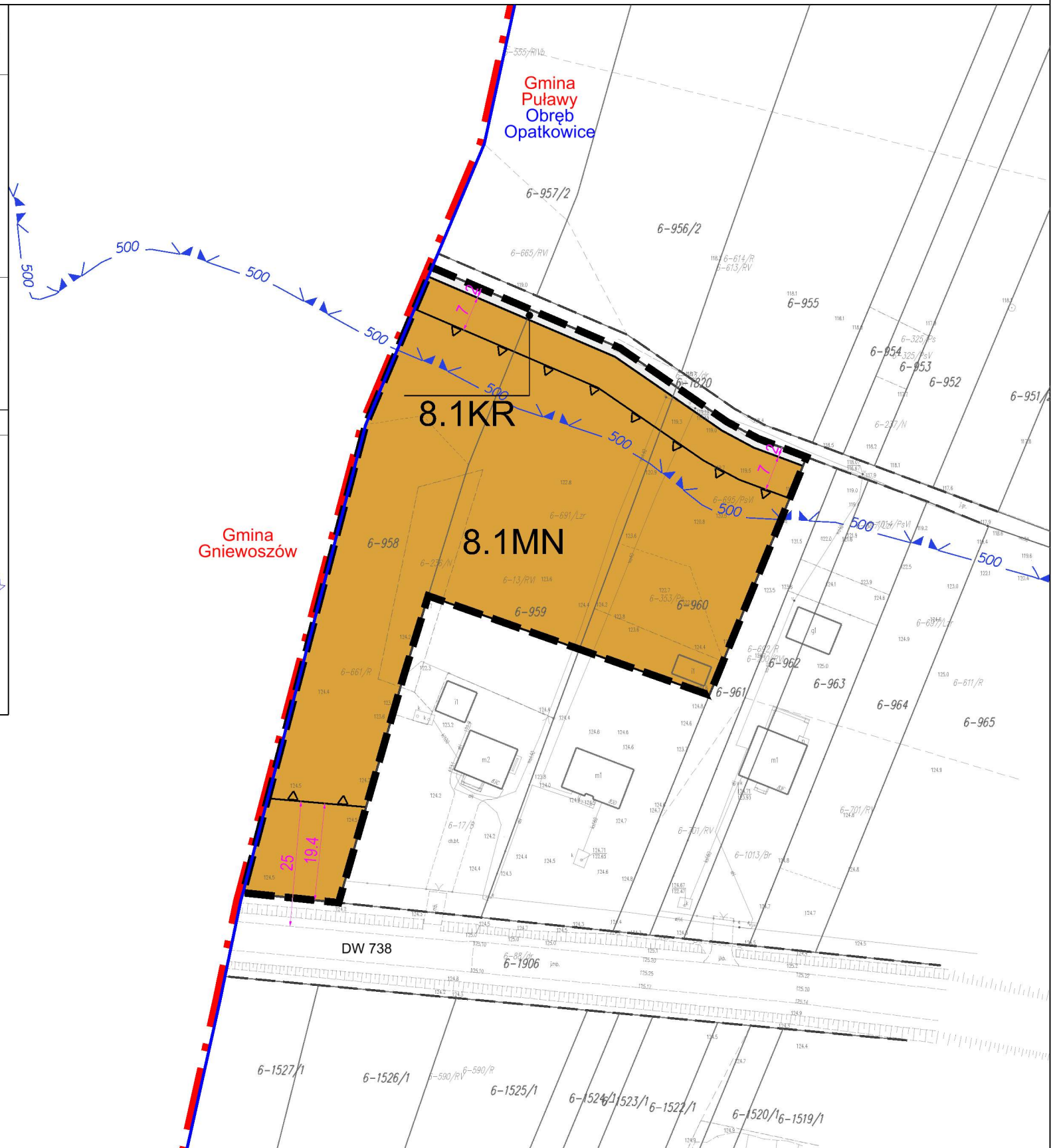
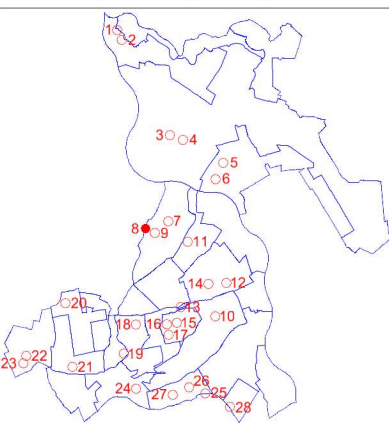
Wyrus ze zmiany
Studium uwarunkowań i kierunków
zagospodarowania przestrzennego gminy Puławy
Uchwała Nr XLIX/338/2023 Rady Gminy Puławy
z dnia 16 listopada 2023 r.



LEGENDA

- Granica obszaru objętego planem
- Granica terenu objętego I zmianą Studium
- RM, MN Tereny zabudowy zagrodowej oraz mieszkaniowej jednorodzinnej

Zasada podziału na jednostki przestrzenne



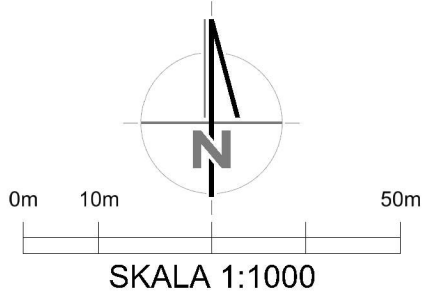
OZNACZENIA OBOWIĄZUJĄCYCH USTALEŃ PLANU MIEJSCOWEGO:

- Granica obszaru objętego planem miejscowym
 - Linia rozgraniczająca tereny o różnym przeznaczeniu lub różnych zasadach zagospodarowania
 - Nieprzekraczalna linia zabudowy
 - ← 25 → Wymiarowanie [jednostka miary - metr]
- Oznaczenie graficzne, symbol i nazwa przeznaczenia terenu:
- | | | |
|--|----|---|
| | MN | Teren zabudowy mieszkaniowej jednorodzinnej |
| | KR | Teren komunikacji drogowej wewnętrznej |

OZNACZENIA PLANU MIEJSCOWEGO O CHARAKTERZE INFORMACYJNYM LUB WYNIKAJĄCE Z PRZEPISÓW ODRĘBNYCH:

- Granica administracyjna gminy
- Granica administracyjna obrębu geodezyjnego
- Linia rozgraniczająca tereny o różnym przeznaczeniu lub różnych zasadach zagospodarowania poza obszarem planu miejscowego
- ← 500 → Granica obszaru o niskim prawdopodobieństwie wystąpienia powodzi (Q0,2% - raz na 500 lat)

■ CAŁY OBSZAR OBJĘTY PLANEM MIEJSCOWYM Główny Zbiornik Wód Podziemnych Nr 405 "Niecka radomska"



UKŁAD WSPÓŁRZĘDNYCH GEODEZYJNYCH: PL-2000 strefa 7
ŹRÓDŁO MAPY ZASADNICZEJ: PODGIK w Puławach licencja nr: GN-OD.6642.1.1257.2024_0614_P z dnia 11.07.2024 r.



INWESTOR: Gmina Puławy
ul. Dęblińska 4, 24-100 Puławy

TEMAT: Miejscowy plan zagospodarowania przestrzennego Gminy Puławy w obrębach: Borowa, Gołąb, Wólka Gołębska, Opatkowice, Klikawa, Kowala, Bronowice, Pachnowola, Janów-Sosnów, Zarzecze, Smogorzów, Leokadiów, Polesie Duże, Kochanów, Tomaszów, Góra Puławska Kolonia

RYSUNEK: Rysunek planu miejscowego
Załącznik Nr 1.8 do uchwały Nr ...
Rady Gminy Puławy z dnia ...

OPRACOWAŁ: MASTERPLAN Maciej Niźborski

SKALA: 1:1000 DATA: listopad 2025 r.